



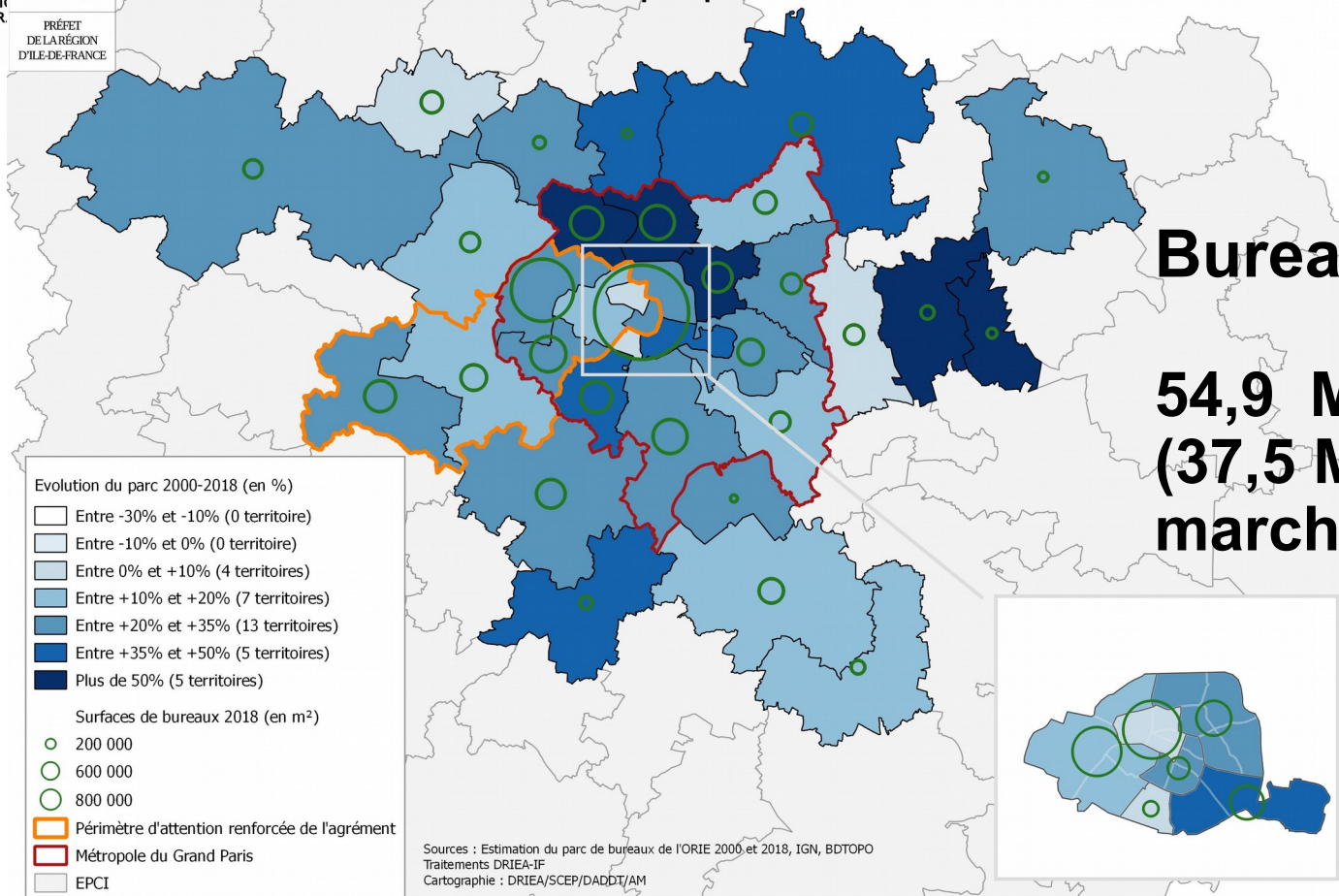
**PRÉFET  
DE LA RÉGION  
D'ÎLE-DE-FRANCE**

*Liberté  
Égalité  
Fraternité*

# **AGRÉMENTS POUR L'IMMOBILIER D'ENTREPRISE**

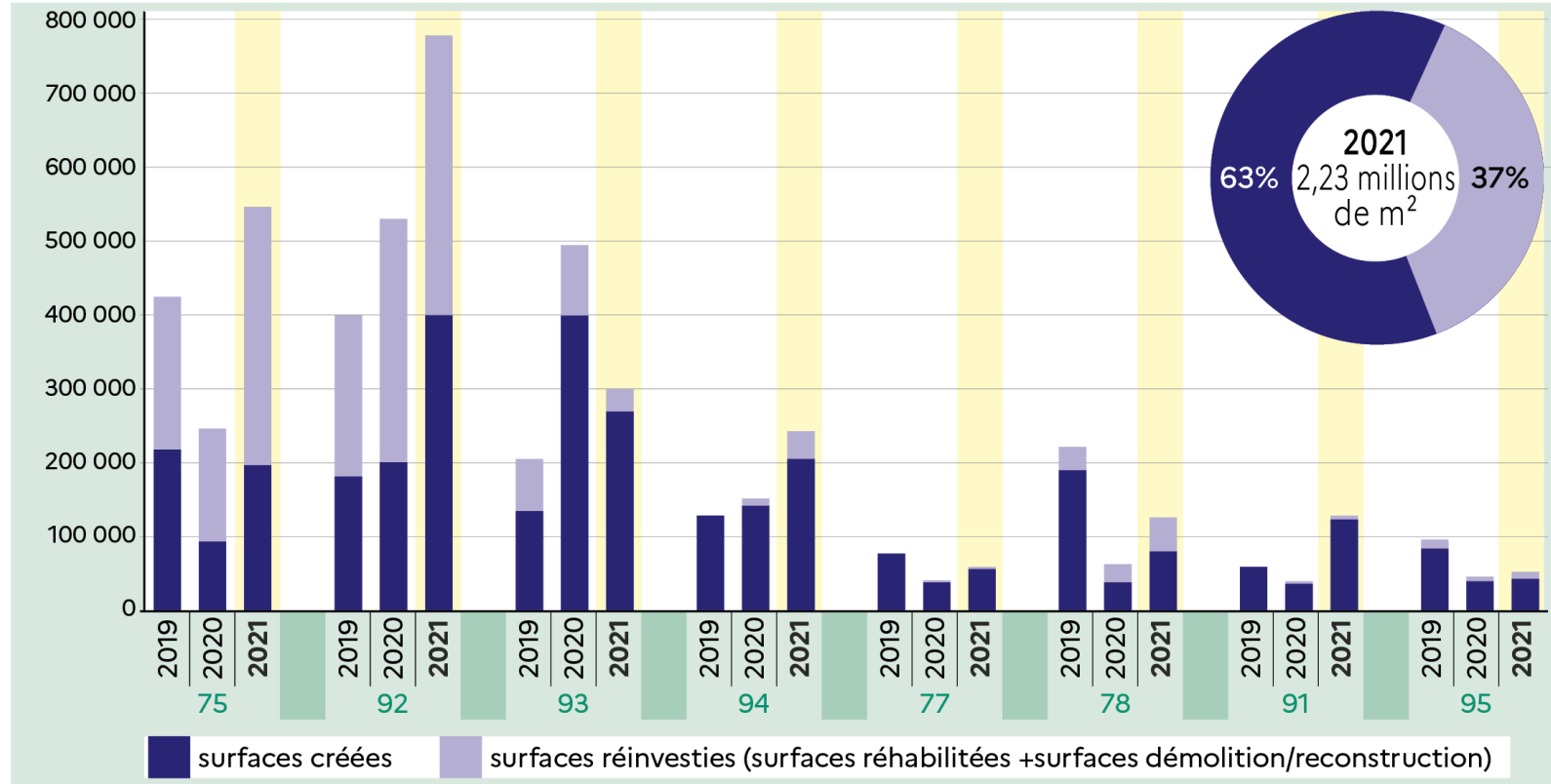
Table ronde IPR-ENS, 1<sup>er</sup> avril 2022

## Stock et évolution du parc de bureaux entre 2000 et 2018 dans les principales intercommunalités de l'unité urbaine de Paris

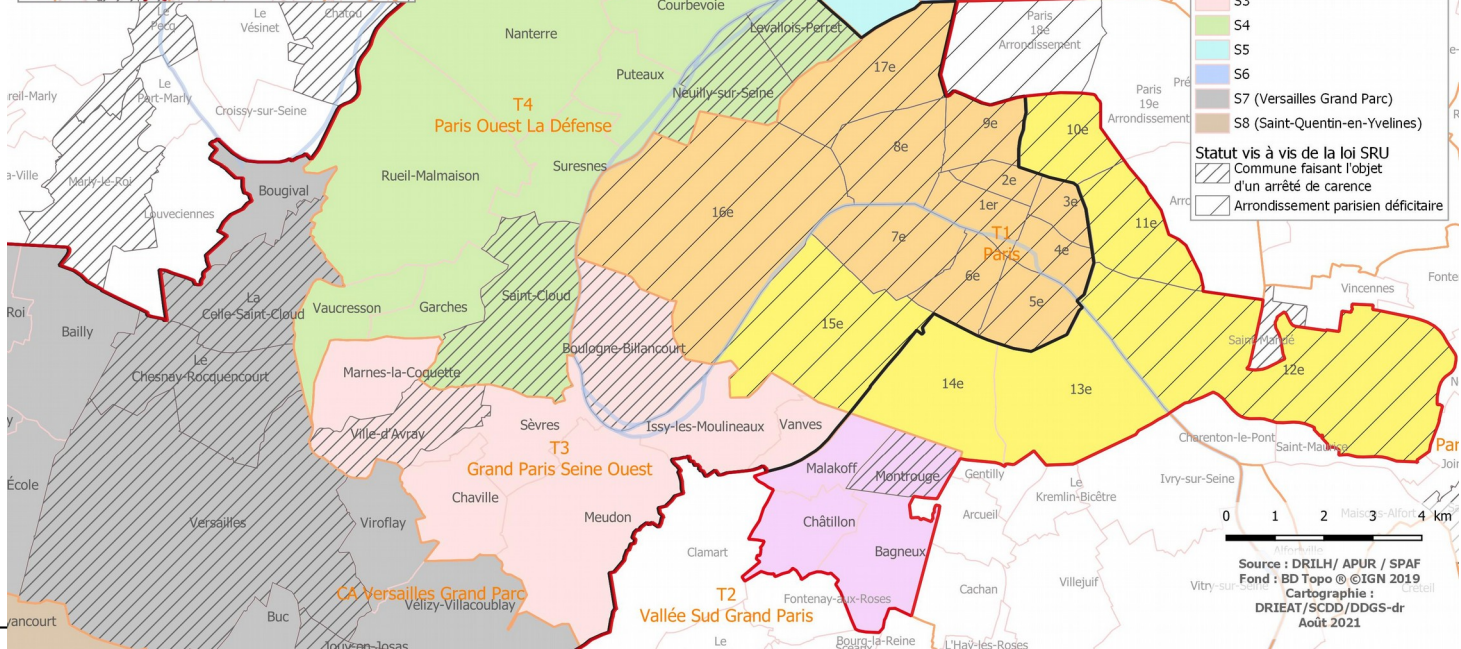
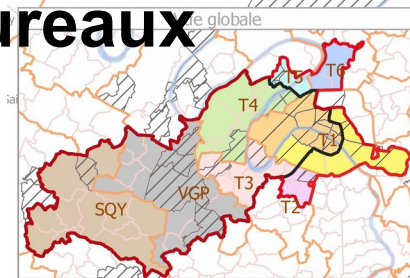


# Dynamiques récentes agrément bureau

Surfaces agréées en m<sup>2</sup> par département



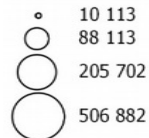
# Orientations agrément bureaux





# Entrepôts logistiques : 2 Mm<sup>2</sup> construits depuis 1990

Nombre de m<sup>2</sup> d'entrepôts  
mis en chantier entre 1990  
et 2019



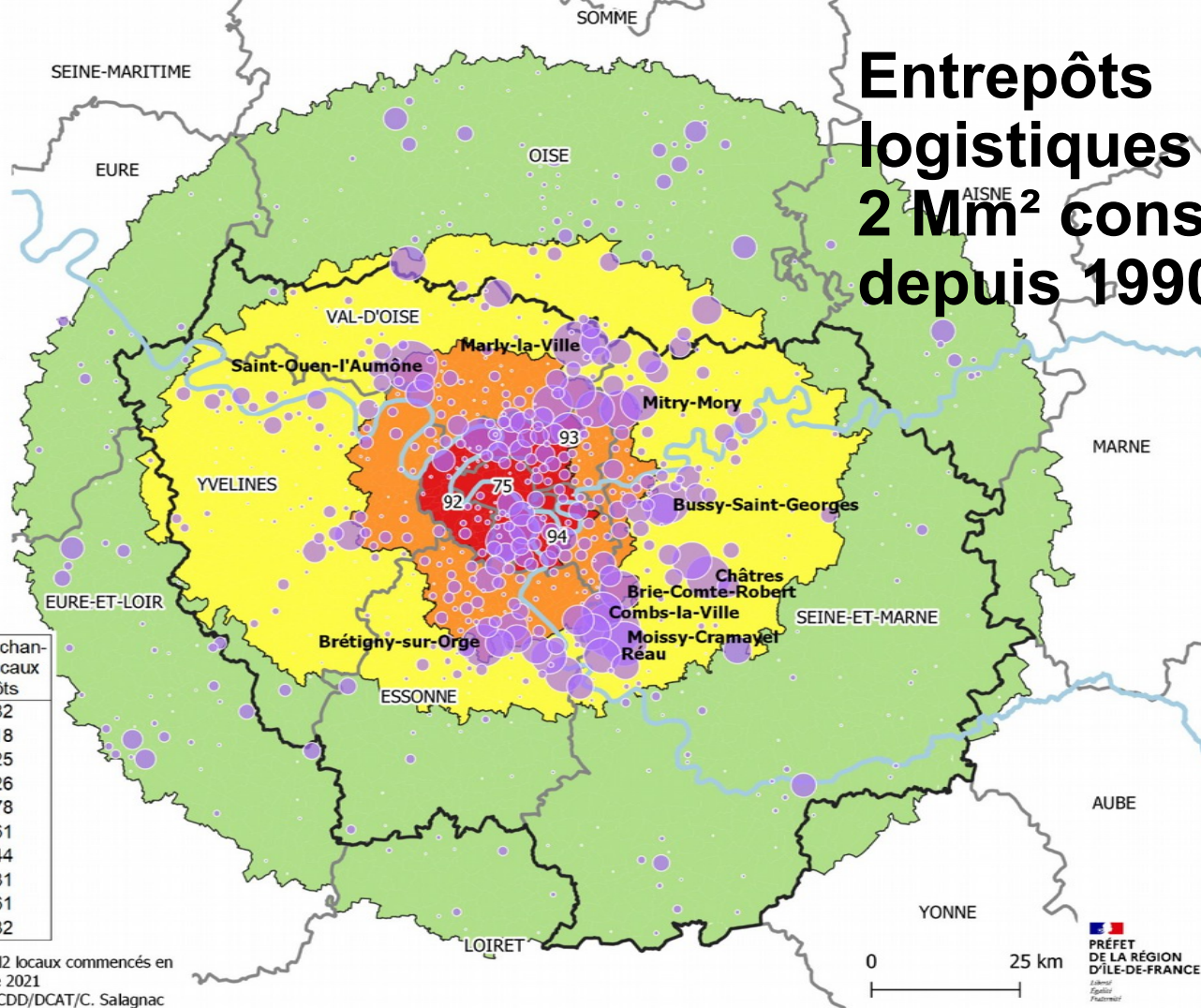
## Zonages

- 1ère couronne logistique
- 2e couronne logistique
- 3e couronne logistique
- Franges logistiques
- ▭ Limites Région IdF
- ▭ Limites départementales
- Réseau hydrographique

75 : Paris  
92 : Hauts-de-Seine  
93 : Seine-Saint-Denis  
94 : Val-de-Marne

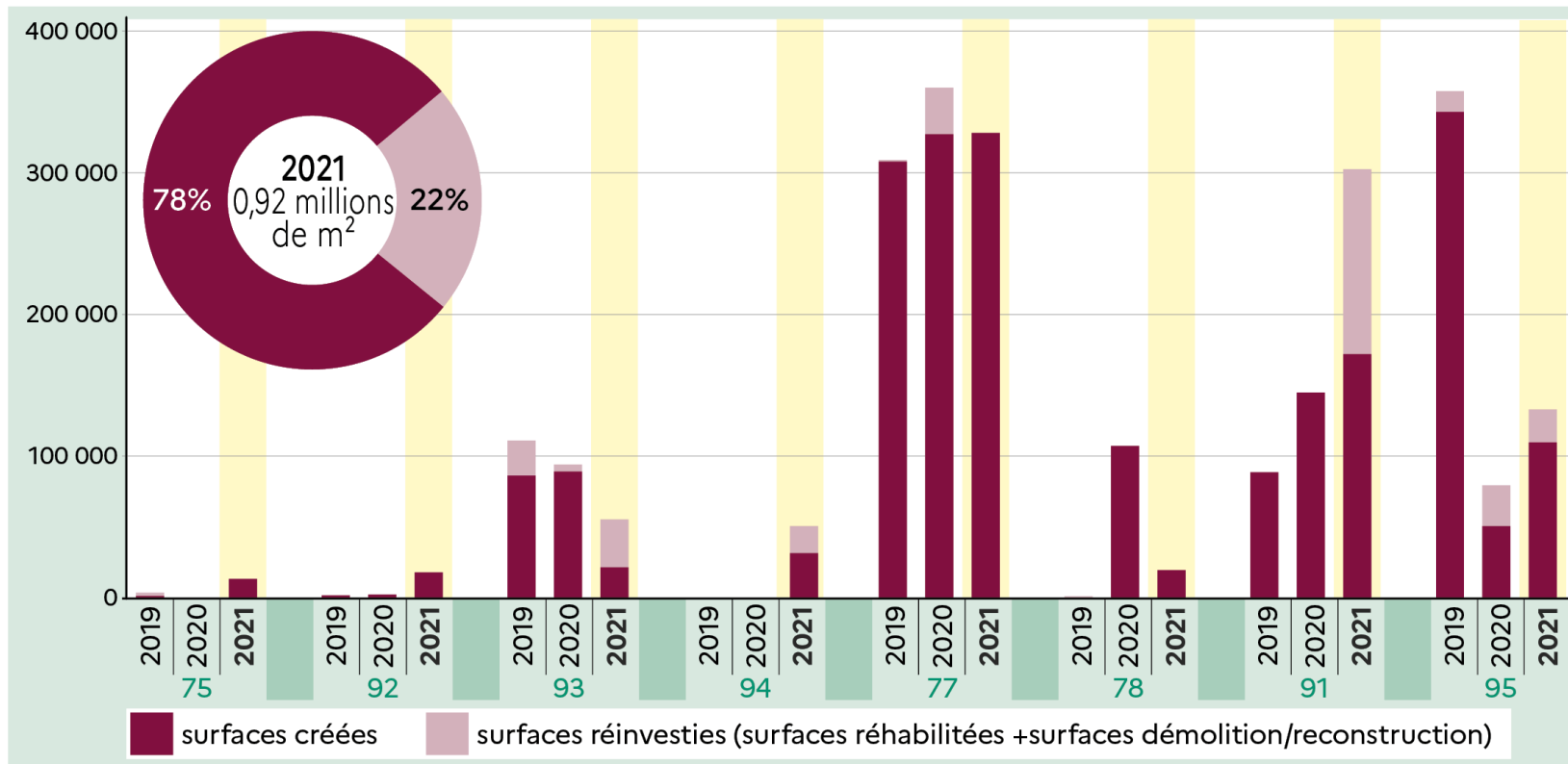
Commune	M <sup>2</sup> mis en chantier des locaux entrepôts
Moissy-Cramayel	506 882
Saint-Ouen-l'Aumône	445 518
Marly-la-ville	364 525
Réau	335 826
Châtres	310 678
Brétigny-sur-Orge	305 461
Bussy-Saint-Georges	280 144
Brie-Comte-Robert	265 131
Combs-la-Ville	262 261
Mitry-Mory	251 932

Sources : IGN, OpenStreetMap, Sit@del2 locaux commencés en date réelle, extraction au 1er décembre 2021  
Traitement et cartographie : DRIEAT/SCDD/DCAT/C. Salagnac



# Dynamiques récentes agrément entrepôts

Surfaces agréées en m<sup>2</sup> par département



# Orientations agrément entrepôts

