

Les frontières du Grand Paris nous structurent (et nous jouons avec)

L'exemple du média local

*Enlarge
your Paris*

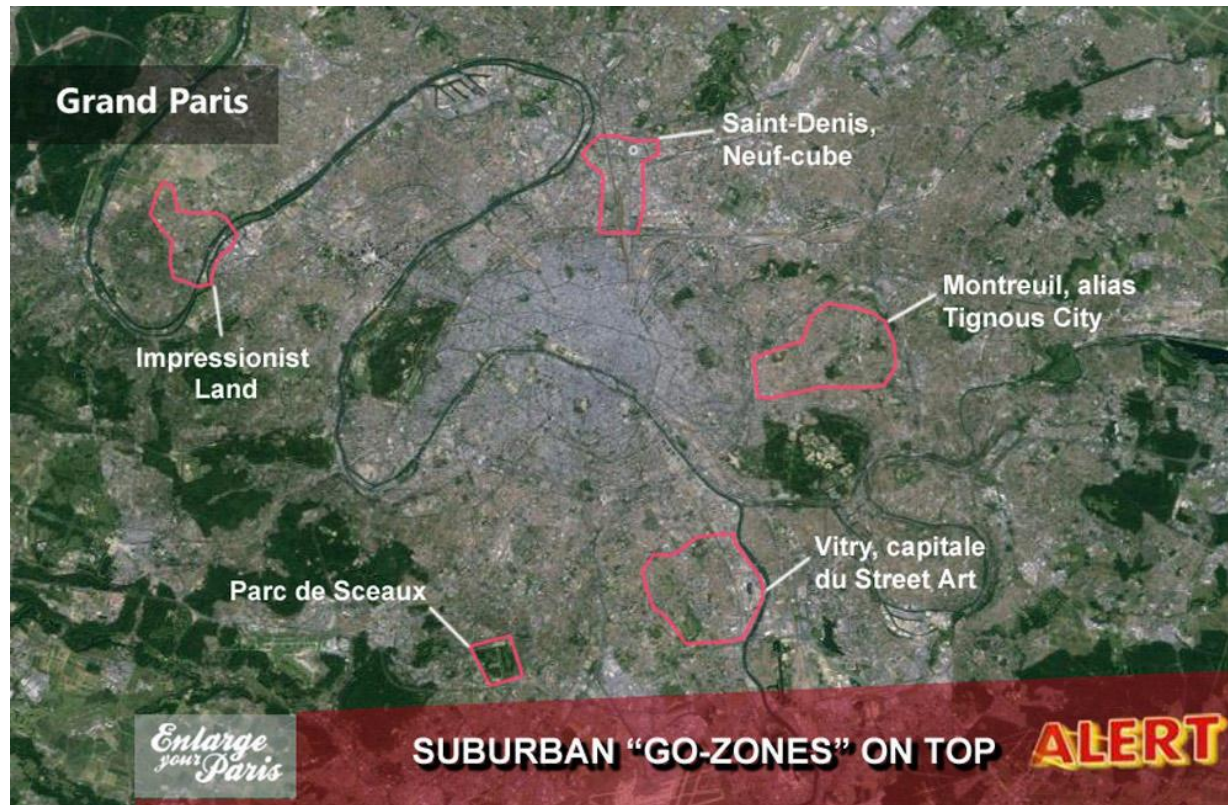
La tache originelle

(le Grand Paris est un donught)



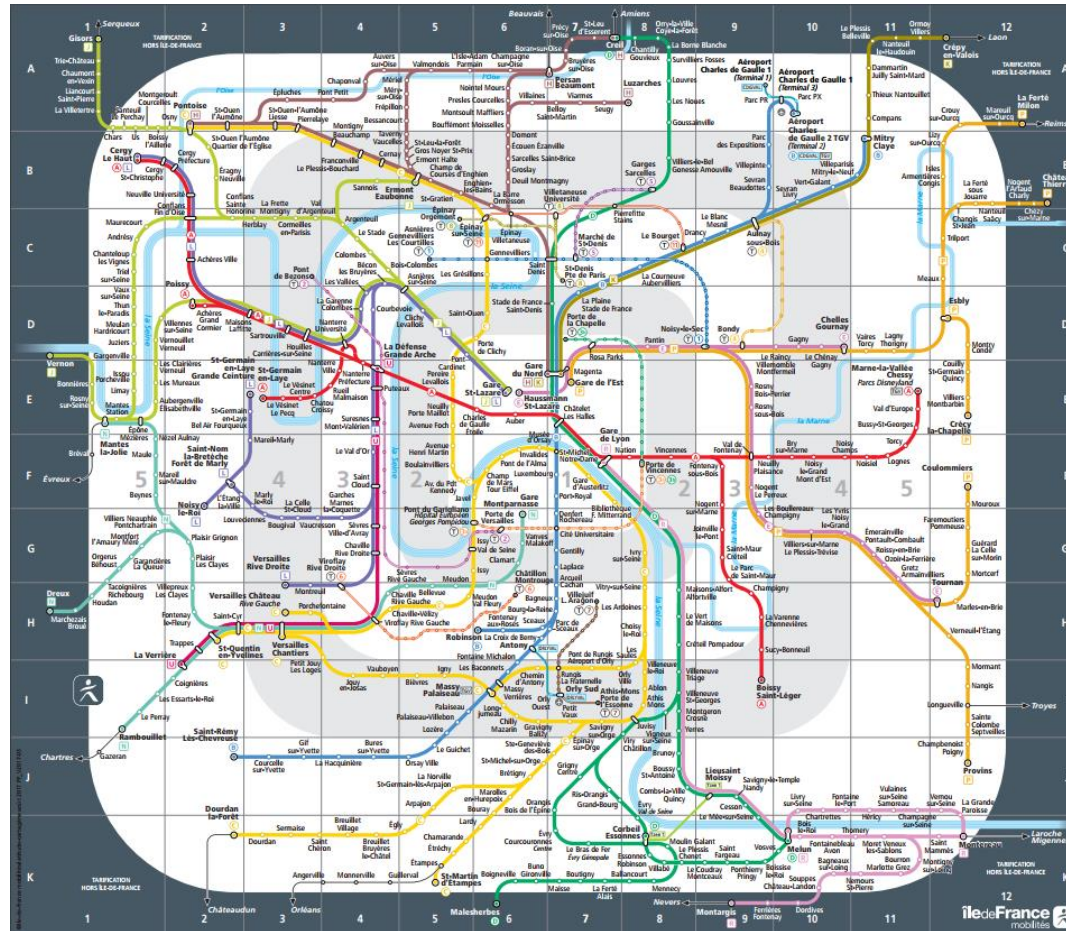
(Dé)passer la frontière des clichés

Les no go zones (2015)



Et le Grand Paris fût...

Dézonage permanent du Passe Navigo (2015)



Explorations et médiation artistique

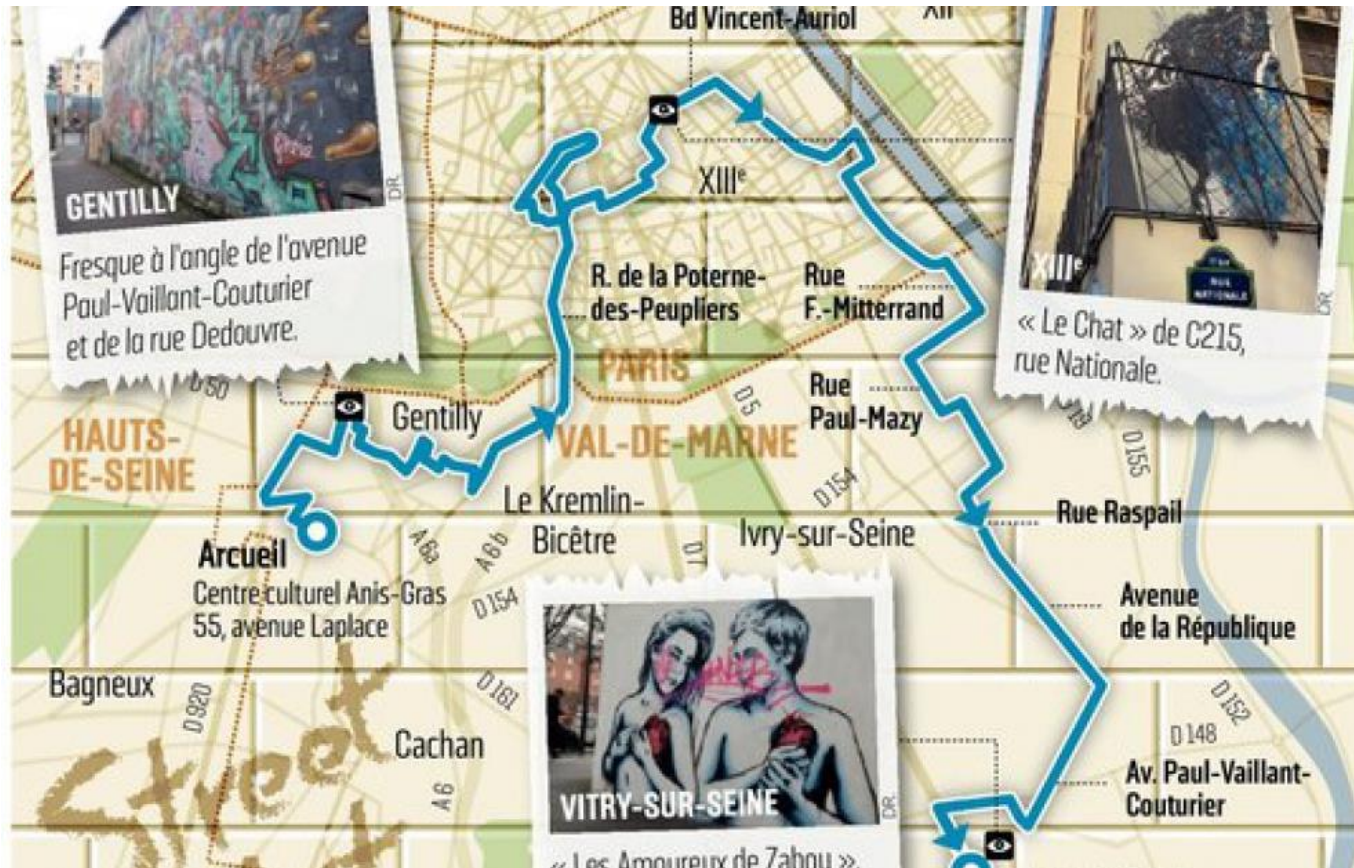
*Pour accompagner le déploiement de notre média,
nourrir notre communauté de lecteurs et raconter
le Grand Paris dans sa diversité*

Les paysages font le Grand Paris :

Tour d'horizons. Sentier Panoramique du Gd Paris (2016)



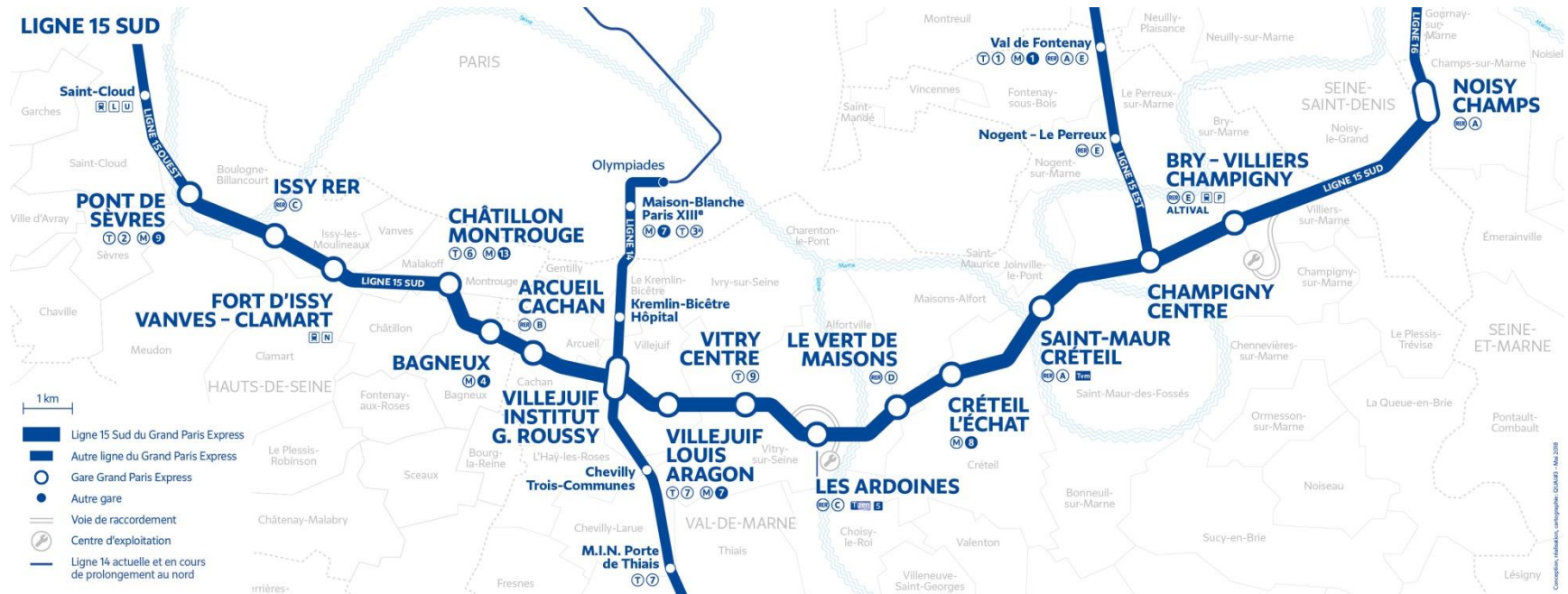
L'art pour jouer avec le périph' : *Le sentier street art du Grand Paris (2016 - ...)*



La première marche sur le Sentier street art du Grand Paris s'est déroulée le 10 juin 2017, 20 km parcourus en 12h.



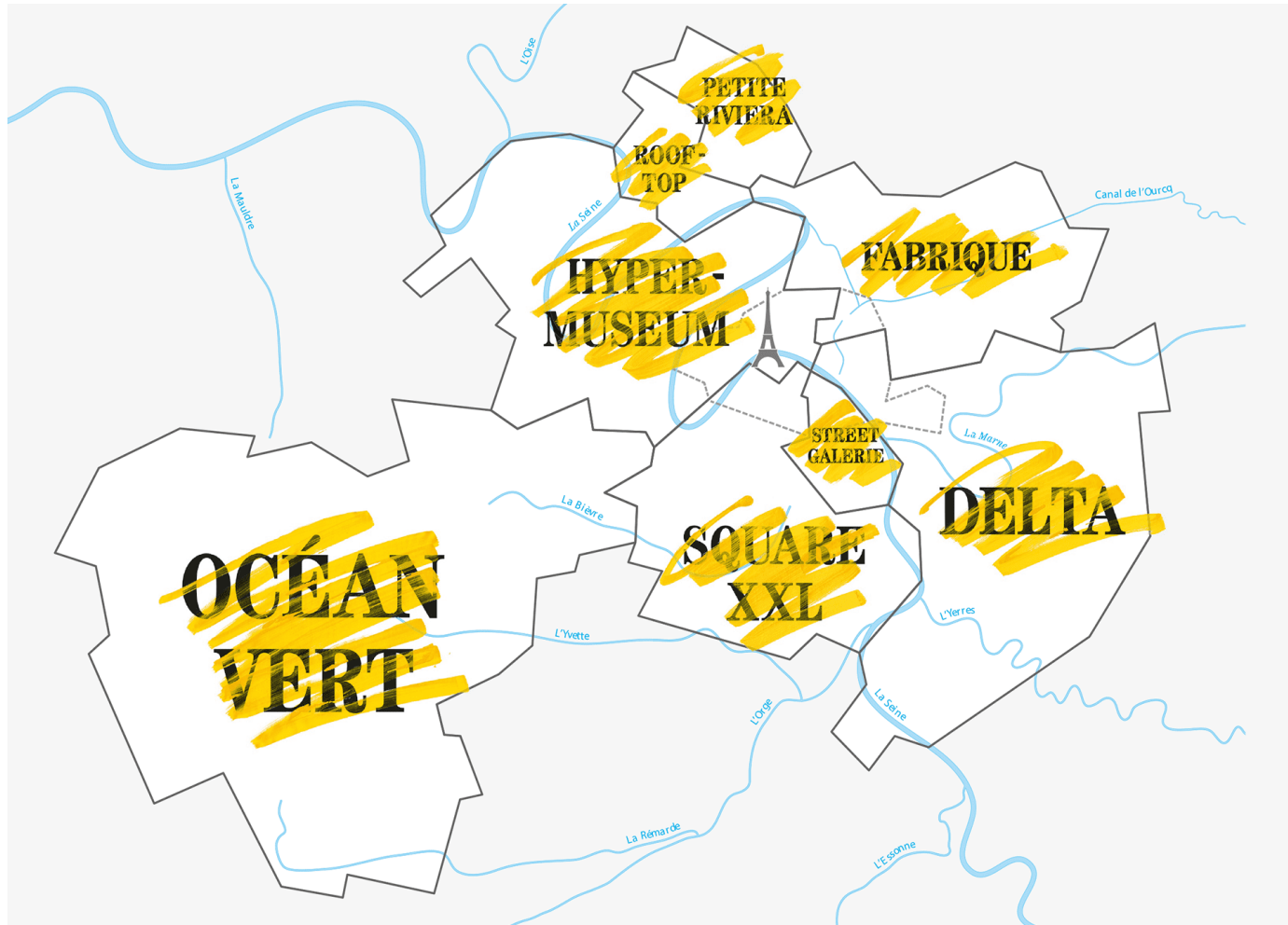
Archéo contemporaine et imaginaire : *Les Passagers du Grand Paris Express*





La carte et le territoire d'usage :

Le Guide des Grands Parisiens (02.2018)



La carte et le territoire d'usage :
Le Guide des Grands Parisiens (02.2018)



Les panneaux *intra-extra muros* (04.2019)



La frontière ville nature

Rencontres agricoles du Grand Paris (2018/2019)



La frontière ville animaux

Transhumance du Grand Paris (08.2019)

