

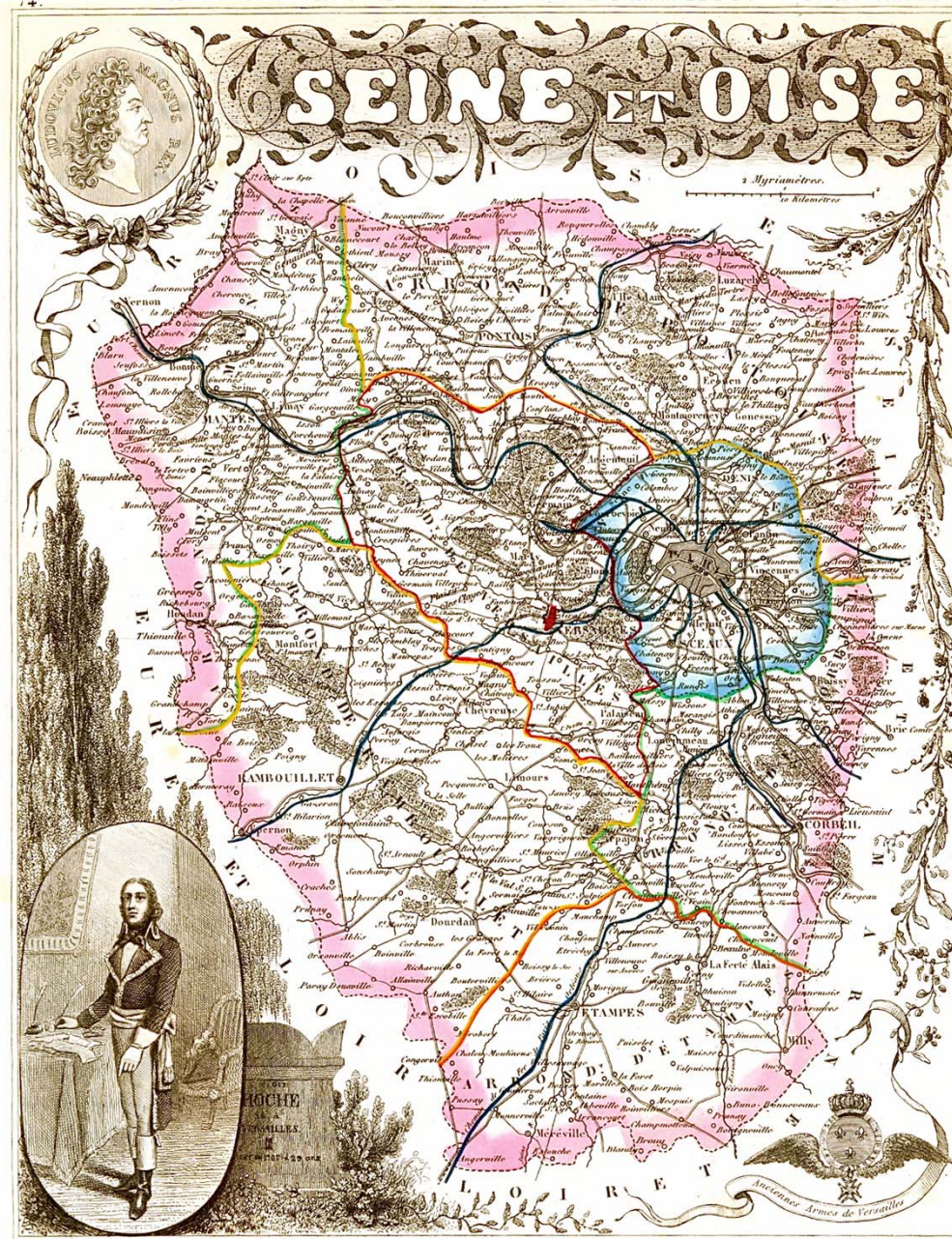


**LE GRAND PARIS  
SOUS  
LA TROISIÈME  
RÉPUBLIQUE**



# La formation administrative du Grand Paris








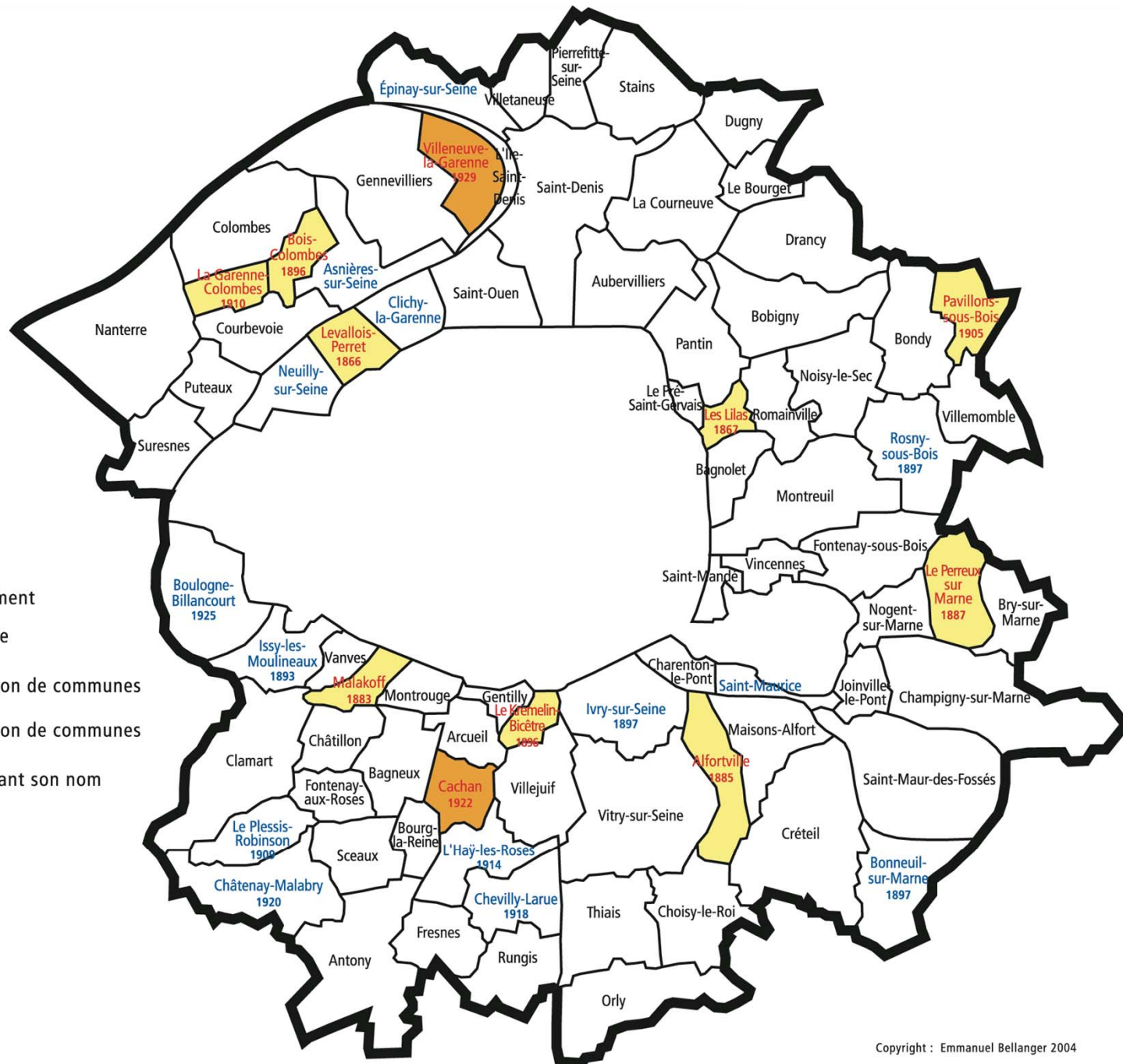


Carte de 1851 du département de la Seine et Oise



Carte de 1851 du département de la Seine et Marne

-  Limite de département
-  Limite de commune
-  1866-1910 : création de communes
-  1922-1929 : création de communes
-  Communes modifiant son nom



Copyright : Emmanuel Bellanger 2004

## Carte des 80 communes du département de la Seine



**Carte des armoiries et des blasons de la ville de Paris  
et des 80 communes de la Seine banlieue (1959)**



# Extension urbaine de l'agglomération parisienne





**Extension urbaine: carte de 1859**



**Extension urbaine: carte de 1901**



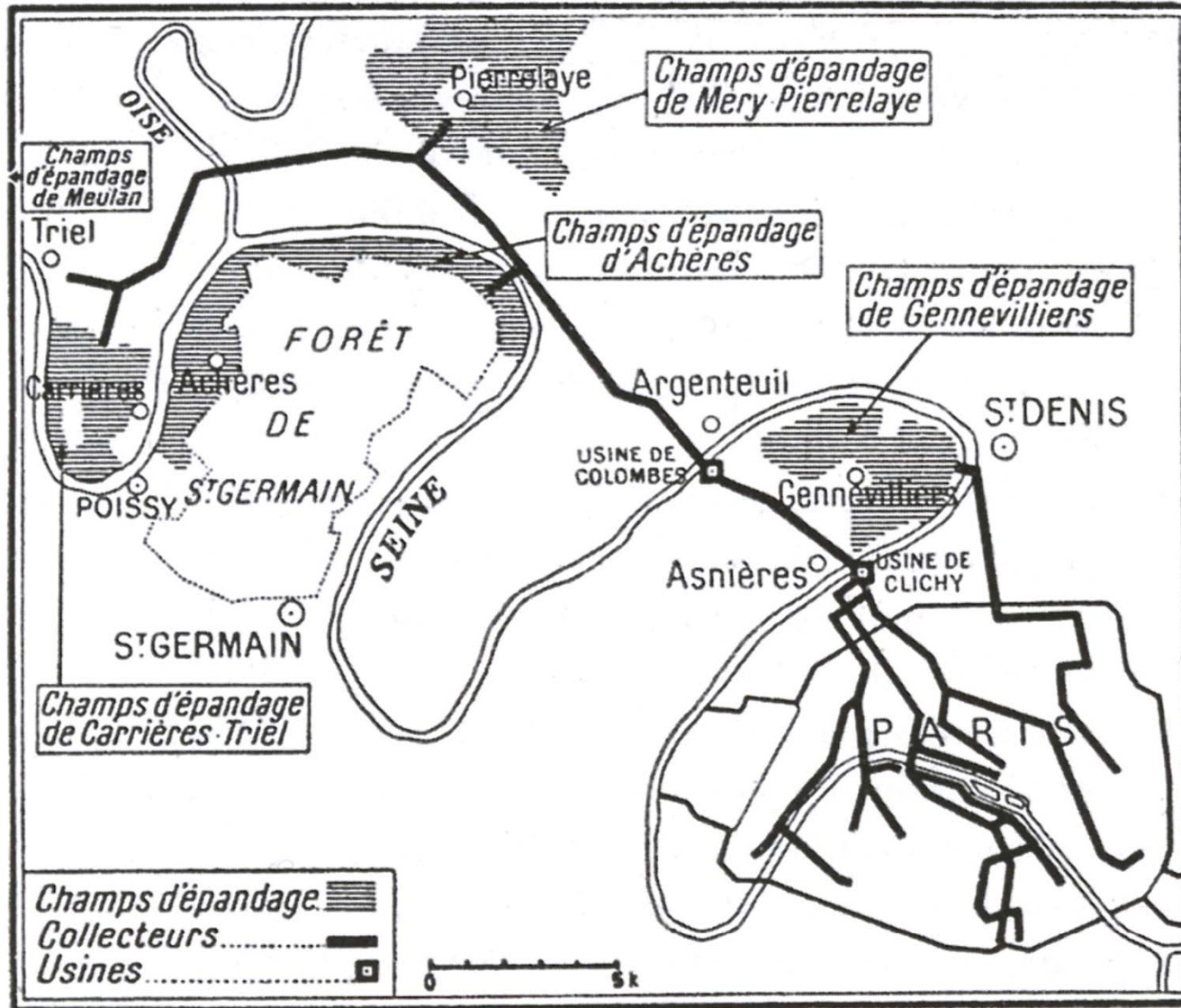
**Extension urbaine: carte de 1942**



# Le contentieux Paris/Banlieues



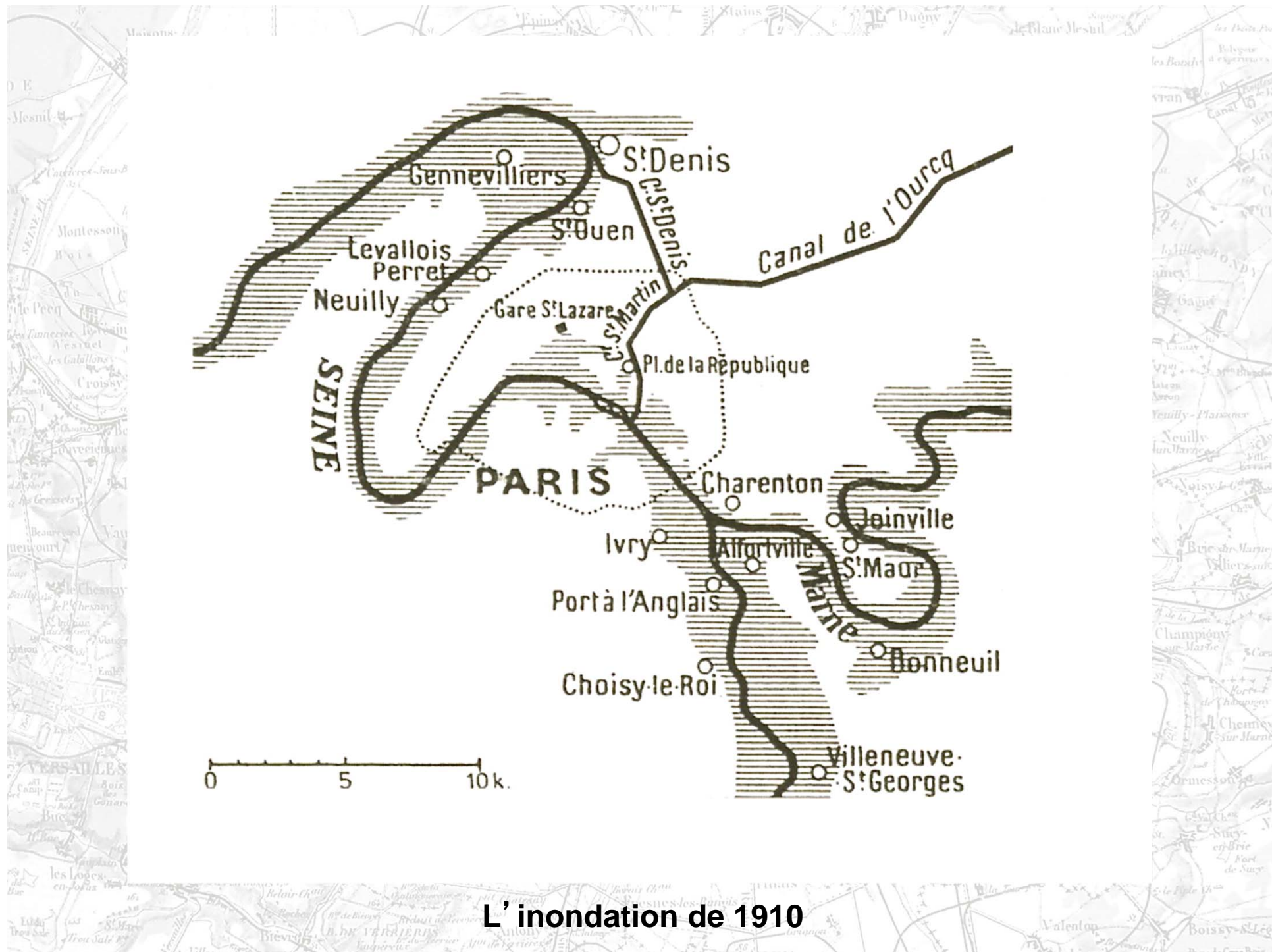
**Le cimetière extra-muros de Pantin, mais aussi le Fort d'Aubervilliers, le chemin de fer, le canal de l'Ourca**



**Carte de l'épandage des déchets parisiens en banlieue parisienne**



# Solidarité métropolitaine



L' inondation de 1910



**L'intercommunalisation du gaz en Seine  
banlieue des années 1900 aux années 1930 :**

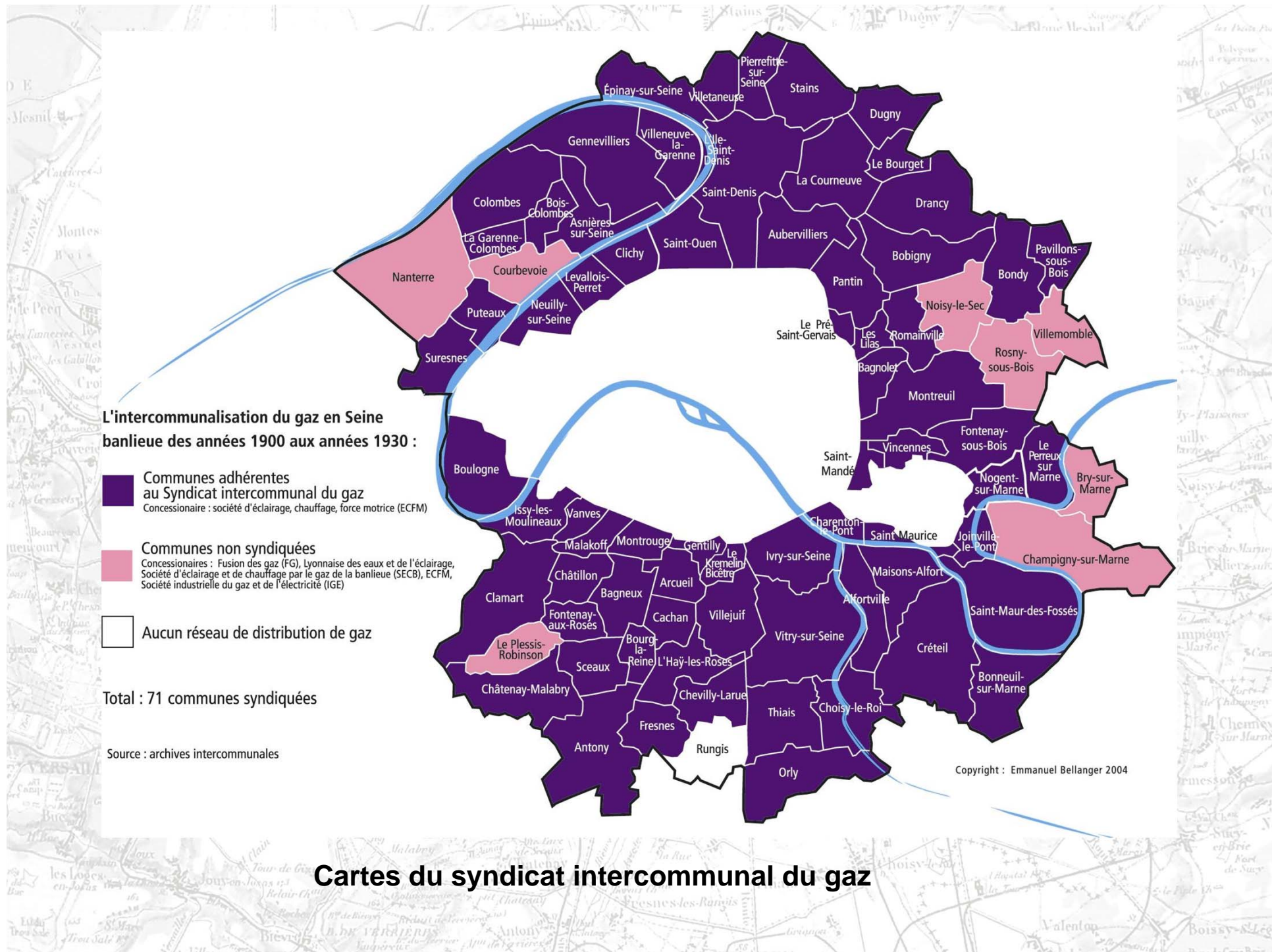
- Communes adhérentes  
au Syndicat intercommunal du gaz**  
Concessionnaire : société d'éclairage, chauffage, force motrice (ECFM)
- Communes non syndiquées**  
Concessionnaires : Fusion des gaz (FG), Lyonnaise des eaux et de l'éclairage,  
Société d'éclairage et de chauffage par le gaz de la banlieue (SECB), ECFM,  
Société industrielle du gaz et de l'électricité (IGE)
- Aucun réseau de distribution de gaz**

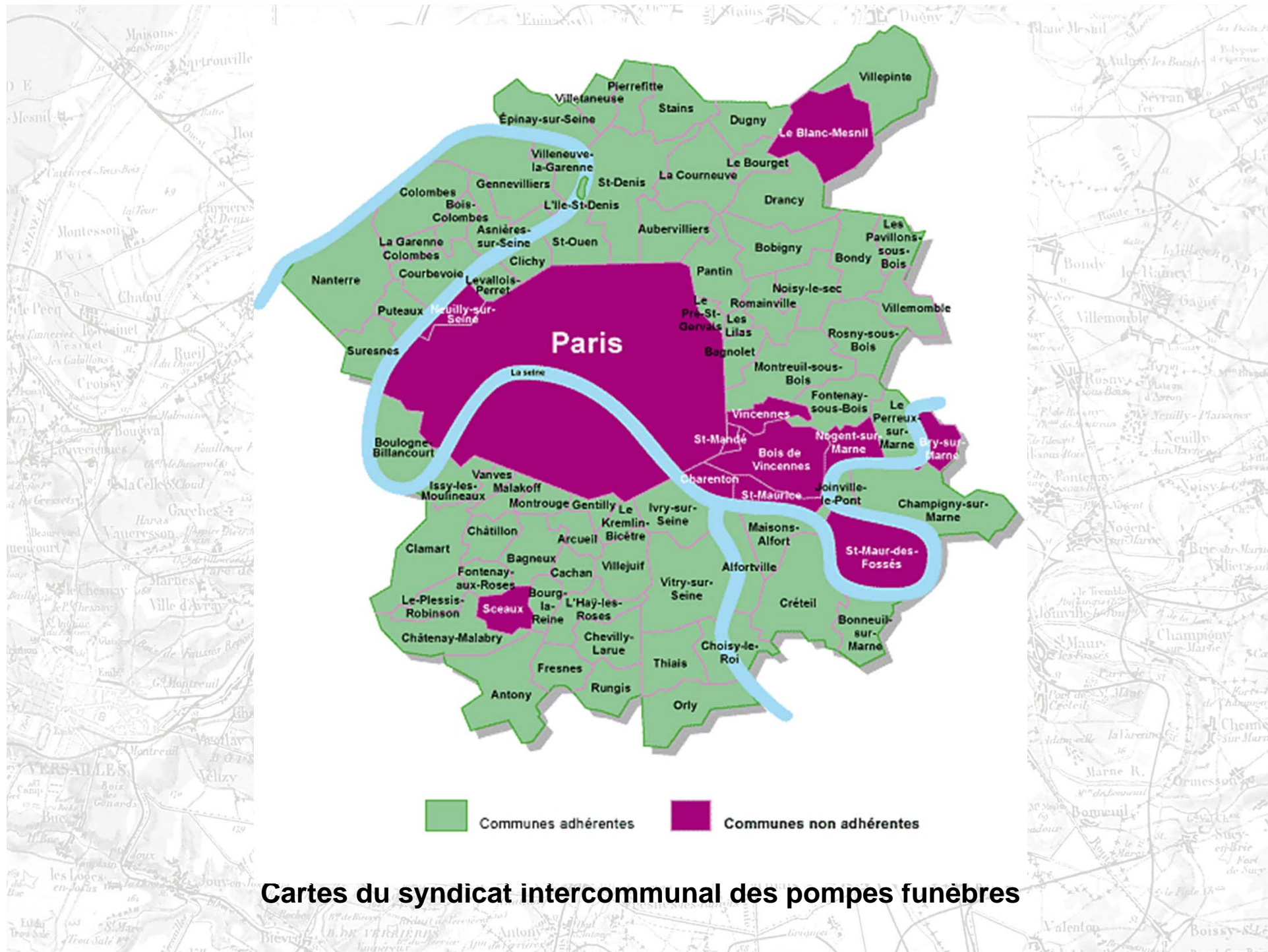
Total : 71 communes syndiquées

Source : archives intercommunales

Copyright : Emmanuel Bellanger 2004

**Cartes du syndicat intercommunal du gaz**





**L'intercommunalisation des eaux en Seine  
banlieue des années 1900 aux années 1930 :**

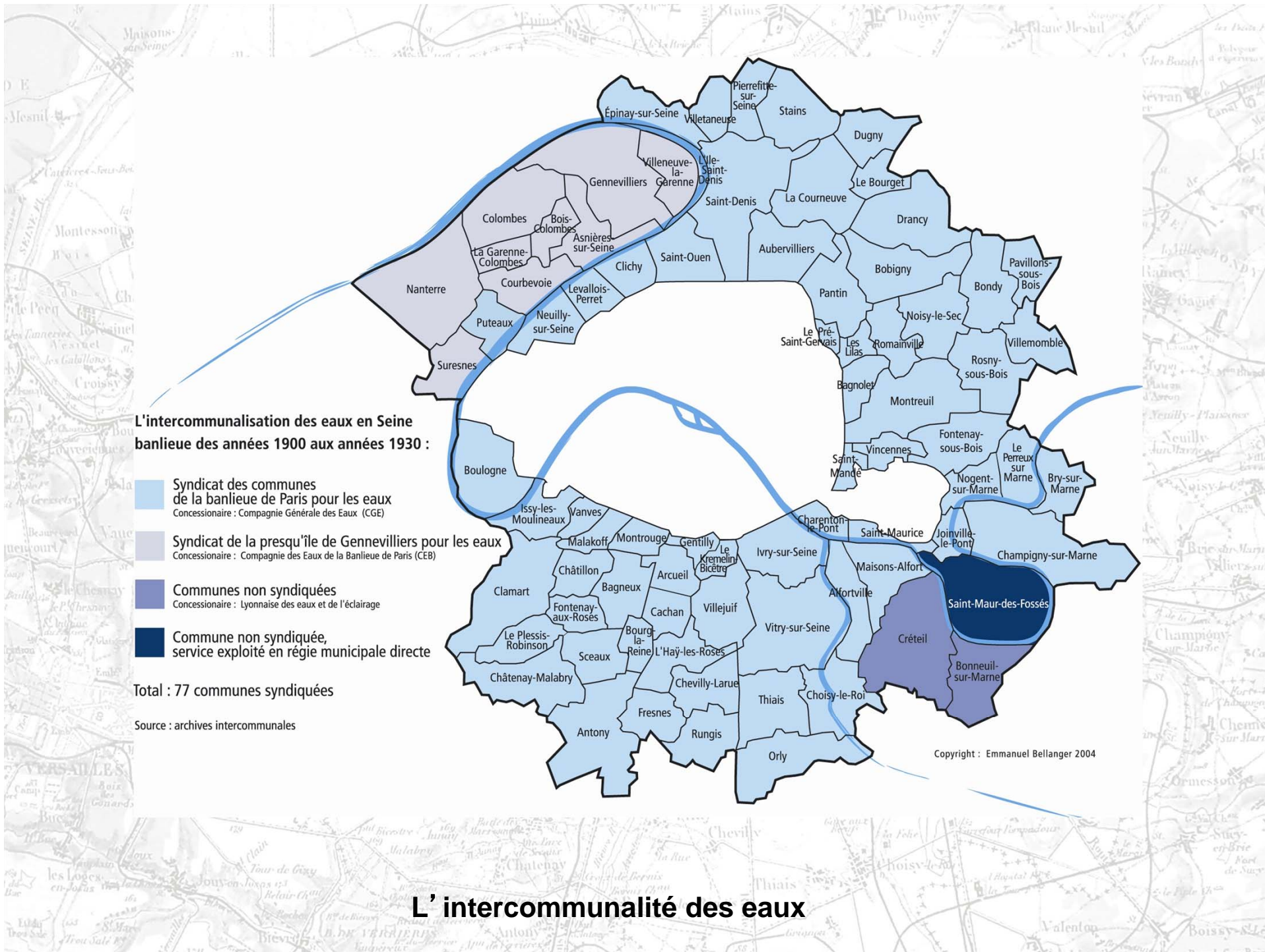
- Syndicat des communes de la banlieue de Paris pour les eaux  
Concessionnaire : Compagnie Générale des Eaux (CGE)
- Syndicat de la presqu'île de Gennevilliers pour les eaux  
Concessionnaire : Compagnie des Eaux de la Banlieue de Paris (CEB)
- Communes non syndiquées  
Concessionnaire : Lyonnaise des eaux et de l'éclairage
- Commune non syndiquée, service exploité en régie municipale directe

Total : 77 communes syndiquées

Source : archives intercommunales

Copyright : Emmanuel Bellanger 2004

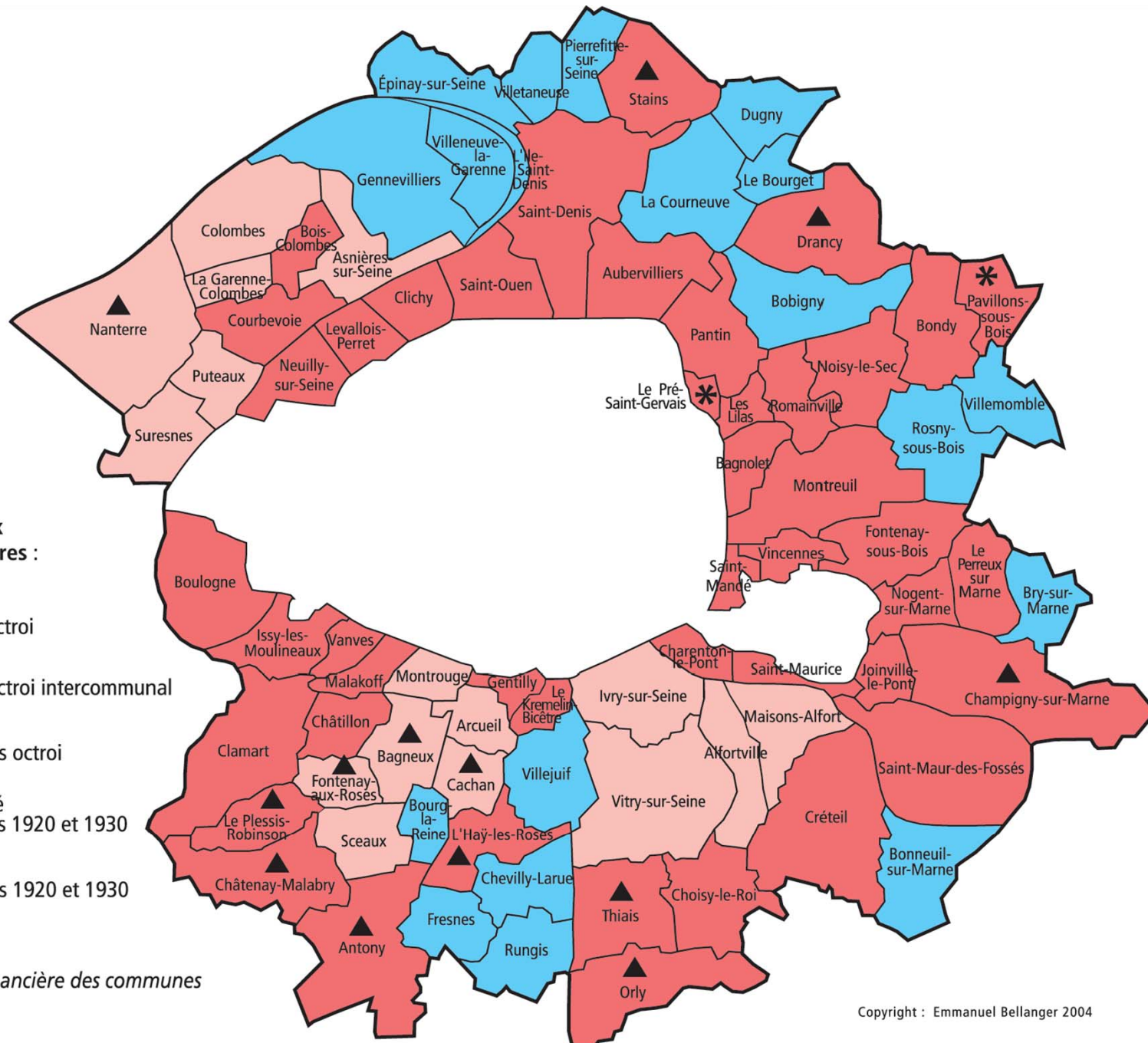
**L'intercommunalité des eaux**



**Octrois communaux  
entre les deux guerres :**

- communes à octroi
- communes à octroi intercommunal
- communes sans octroi
- ✱ octroi supprimé dans les années 1920 et 1930
- ▲ octroi créé dans les années 1920 et 1930

source : *Situation financière des communes*



Copyright : Emmanuel Bellanger 2004

**Carte des octrois intercommunaux**

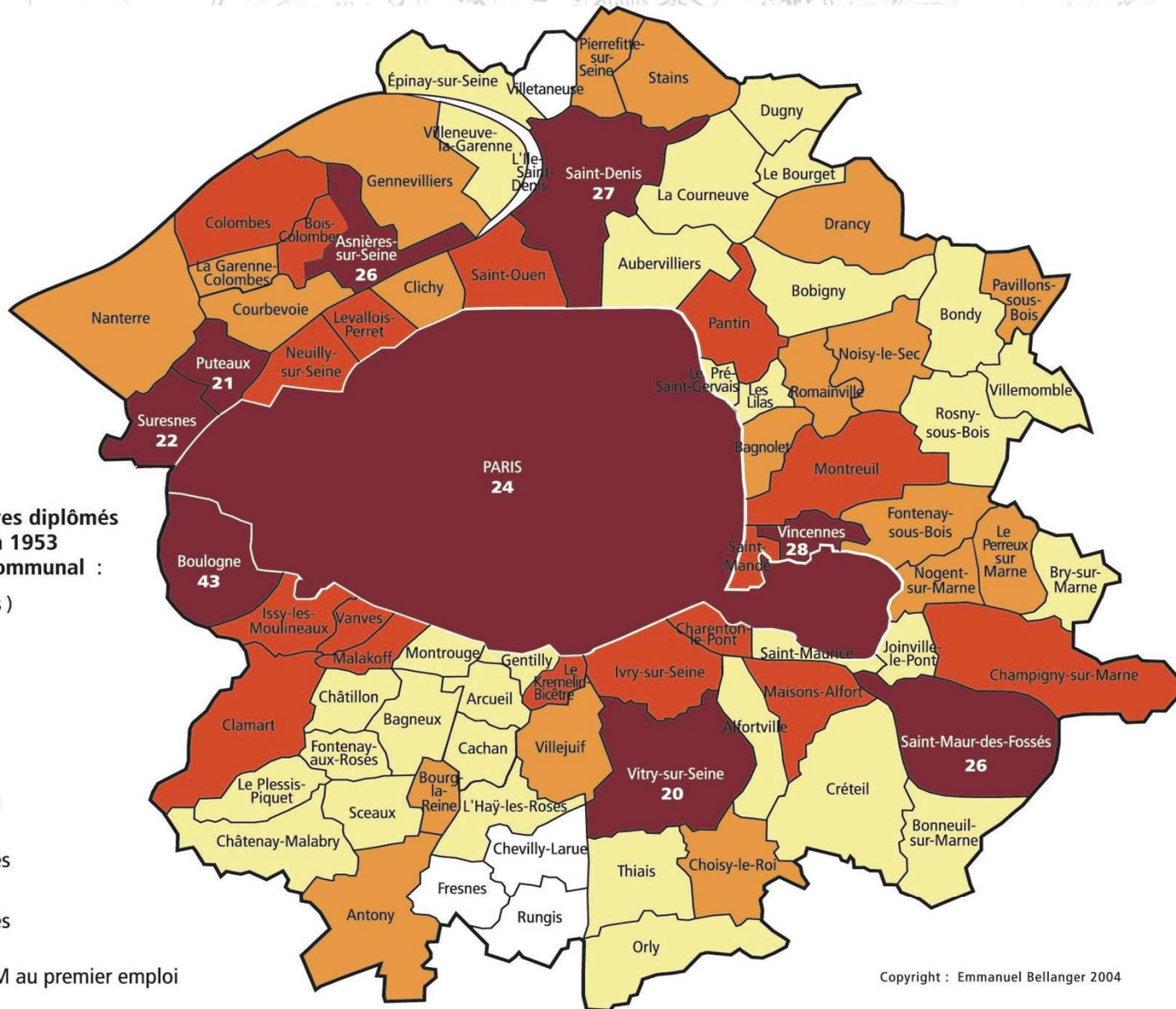
**Localisation des élèves diplômés  
de l'ENAM de 1923 à 1953  
au premier emploi communal :**

( 679 individus répertoriés )



**43** nombre d'ENAM au premier emploi

source : fichier "corpus ENAM"



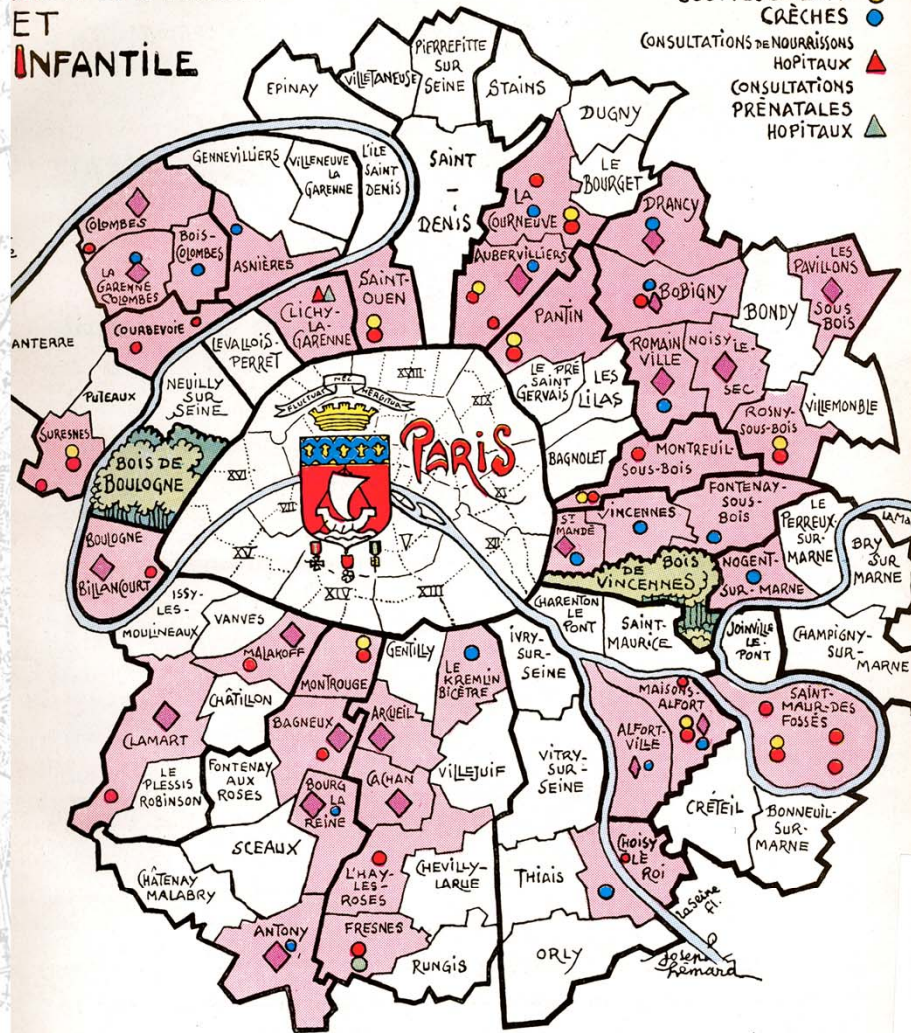
Copyright : Emmanuel Bellanger 2004

**Répartition des diplômés  
de l'École nationale d'administration municipale (ENAM)**

# Assistance Publique à Paris

PROTECTION  
MATERNELLE  
ET  
INFANTILE

- ◆ CENTRE COMPLET (M+CP+G+Lait)
- CONSULTATIONS DE NOURRISSONS
- CONSULTATIONS PRÉNATALES
- GOUTTES DE LAIT
- CRÈCHES
- CONSULTATIONS DE NOURRISSONS HOPITAUX
- CONSULTATIONS PRÉNATALES HOPITAUX



DÉPARTEMENT DE LA SEINE

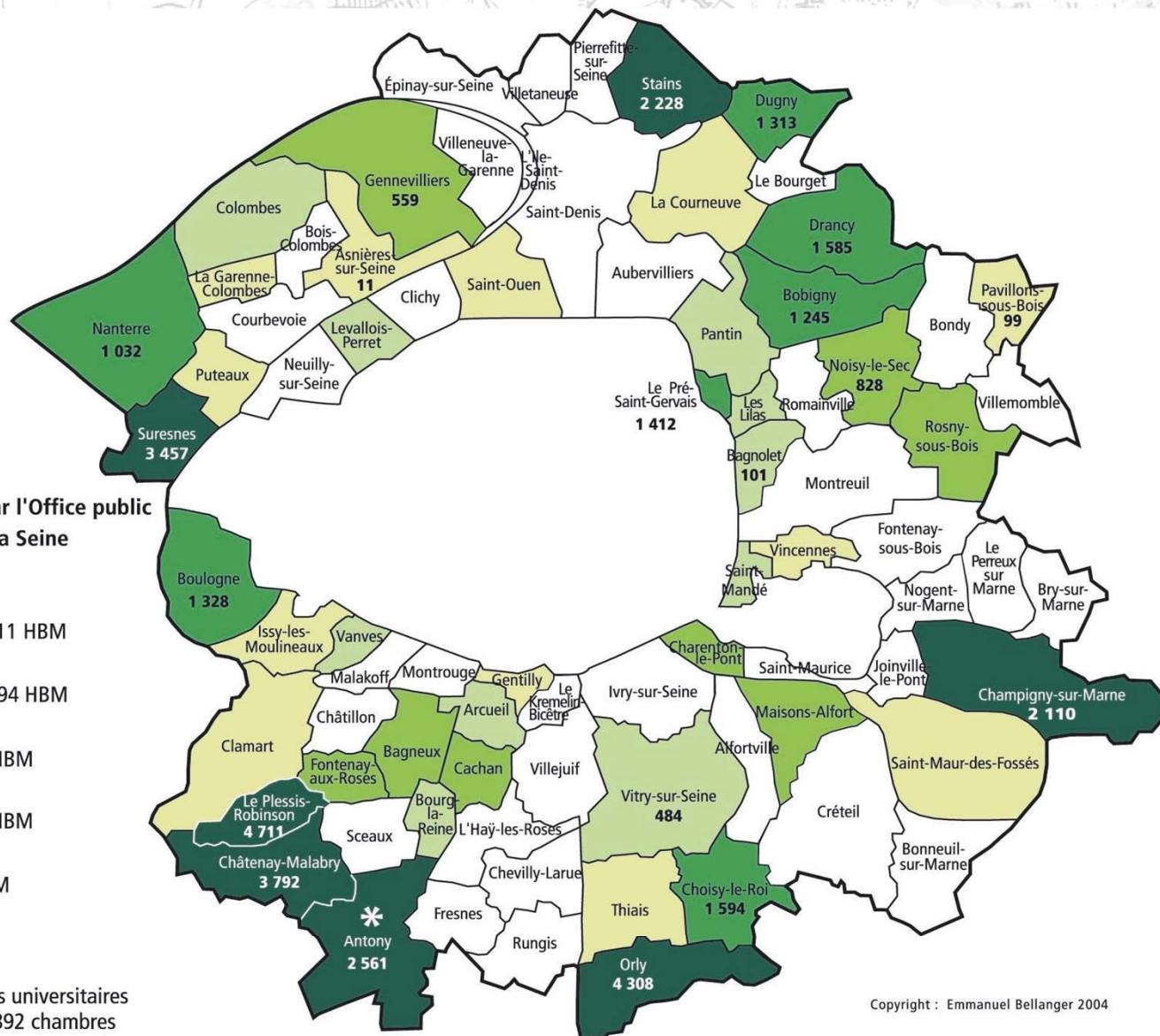
Carte des centres PMI en 1953

**HBM construites par l'Office public  
départemental de la Seine  
de 1920 à 1965 :**

- de 2 110 à 4 711 HBM
- de 1 032 à 1 594 HBM
- de 559 à 828 HBM
- de 101 à 484 HBM
- de 11 à 99 HBM
- aucune HBM
- \* dont résidences universitaires  
d'Antony de 1892 chambres

TOTAL des HBM : 41 397

source : OPDHBM



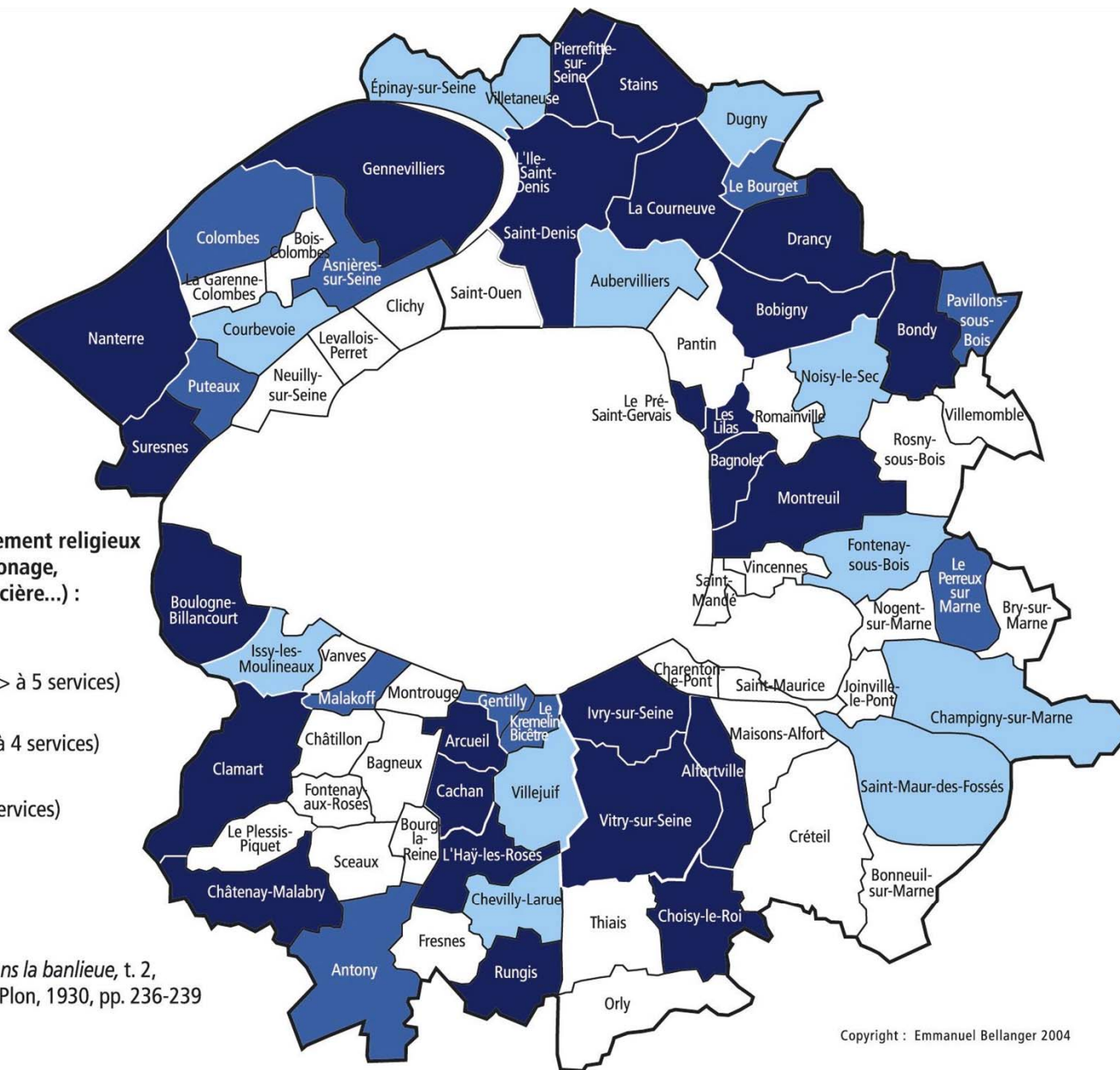
Copyright : Emmanuel Bellanger 2004

**Carte des réalisations de l'OPDHLM (1920-1965)**

**Création de services d'encadrement religieux de 1925 à 1930 (chapelle, patronage, dispensaire, école, réserve foncière...):**

- en très forte progression (> à 5 services)
- en forte progression (de 3 à 4 services)
- en progression (de 1 à 2 services)
- aucune création

source : Père Lhande, *Le Christ dans la banlieue*, t. 2, *Le Dieu qui bouge*, Paris, Librairie Plon, 1930, pp. 236-239




Copyright : Emmanuel Bellanger 2004

## Carte de la solidarité catholique Paris-Banlieues



# Le Cardinal aux cent églises



Notre illustration représente son Eminence le cardinal Vanuxem (premier évêque de Metz) et la répartition des cent églises dans PARIS et dans le département de la SEINE. En médaillon, Notre-Dame de Paris. Au-dessus, de haut et de bas : l'intérieur de Saint-Pierre des Quatre-Croix, à BANCY (1129 an). En bas, de gauche à droite : les altaires et stalles de Sainte-Agathe à ALFORT; l'intérieur de Saint-Joseph de VILLENEUVE-la-GARENNE. En haut, de droite à gauche : les stalles et stalles de Sainte-Agathe à ALFORT; Saint-Pierre de LA COGNÉE; Sainte-Anne d'Ar de LA MUTUALITÉ-St-DENIS; Saint-Pierre de CHATEL (1119 an); Sainte-Anne de GRENELLE (174 an); Notre-Dame des Minimes du BOUT-D'ESCHIES (ex-pavillon des Minimes de l'EXPOSITION COLONIALE); Saint-Jacques de MONTROUGE; Ne-Saint-Pierre à ANTOUILLES; Saint-Joseph de VILLENEUVE-la-GARENNE (premier évêque de Metz), Saint-Pierre, Saint-Jacques, Saint-Denis.



# Les artisans du Grand Paris



## **Théodore TISSIER**

**Maire de Bagneux de 1899 à 1935**

**Président fondateur des grands syndicats intercommunaux  
de l'agglomération parisienne**



## **Louis DAUSSET**

Conseiller municipal de Paris, président du conseil municipal de Paris (1901-1902)

Président du Conseil général de la Seine (1919-1920)

Président du Comité supérieur d'aménagement et d'organisation générale  
de la région parisienne (CSAORP)



## Henri SELLIER

Maire de Suresnes de 1919 à 1941

Fondateur des offices publics d'HBM et d'hygiène sociale

Président du conseil général de la Seine de 1927 à 1928



**André MORIZET**

Sénateur maire de Boulogne-Billancourt  
de 1919 à 1942











**Georges MARRANE**

Maire d'Ivry-sur-Seine (1925-1965)  
Président du Conseil général de la Seine de 1936 à 1937 et 1945





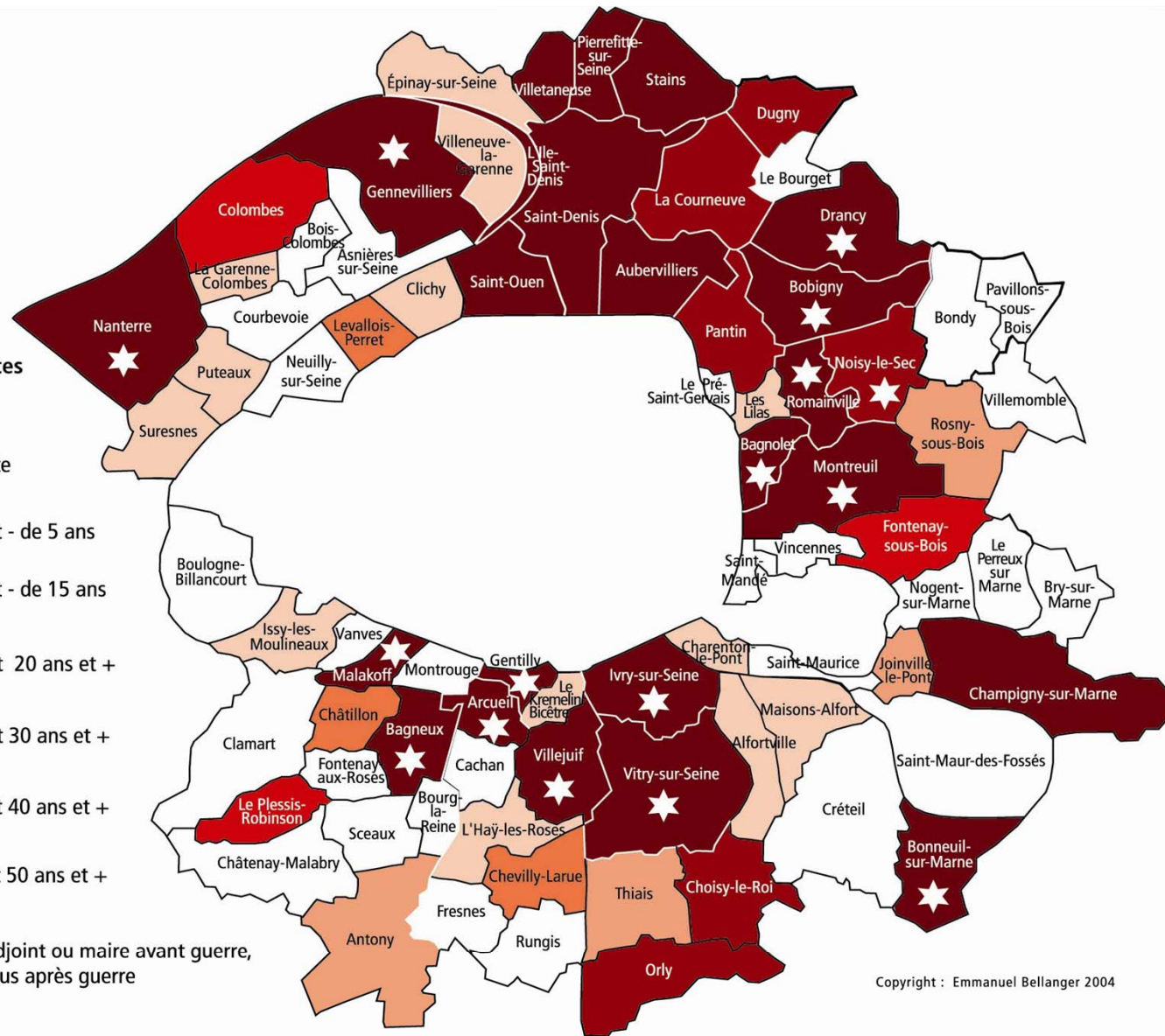
**Longévité des maires communistes entre 1945 et 2001 :**

-  Absence de maire communiste
-  Maires communistes pendant - de 5 ans
-  Maires communistes pendant - de 15 ans avec ou sans discontinuité
-  Maires communistes pendant 20 ans et + avec ou sans discontinuité
-  Maires communistes pendant 30 ans et + sans discontinuité
-  Maires communistes pendant 40 ans et + sans discontinuité
-  Maires communistes pendant 50 ans et + sans discontinuité
-  Maires "historiques" : élus adjoint ou maire avant guerre, restés fidèles à la SFIC et réélus après guerre durant plusieurs mandats

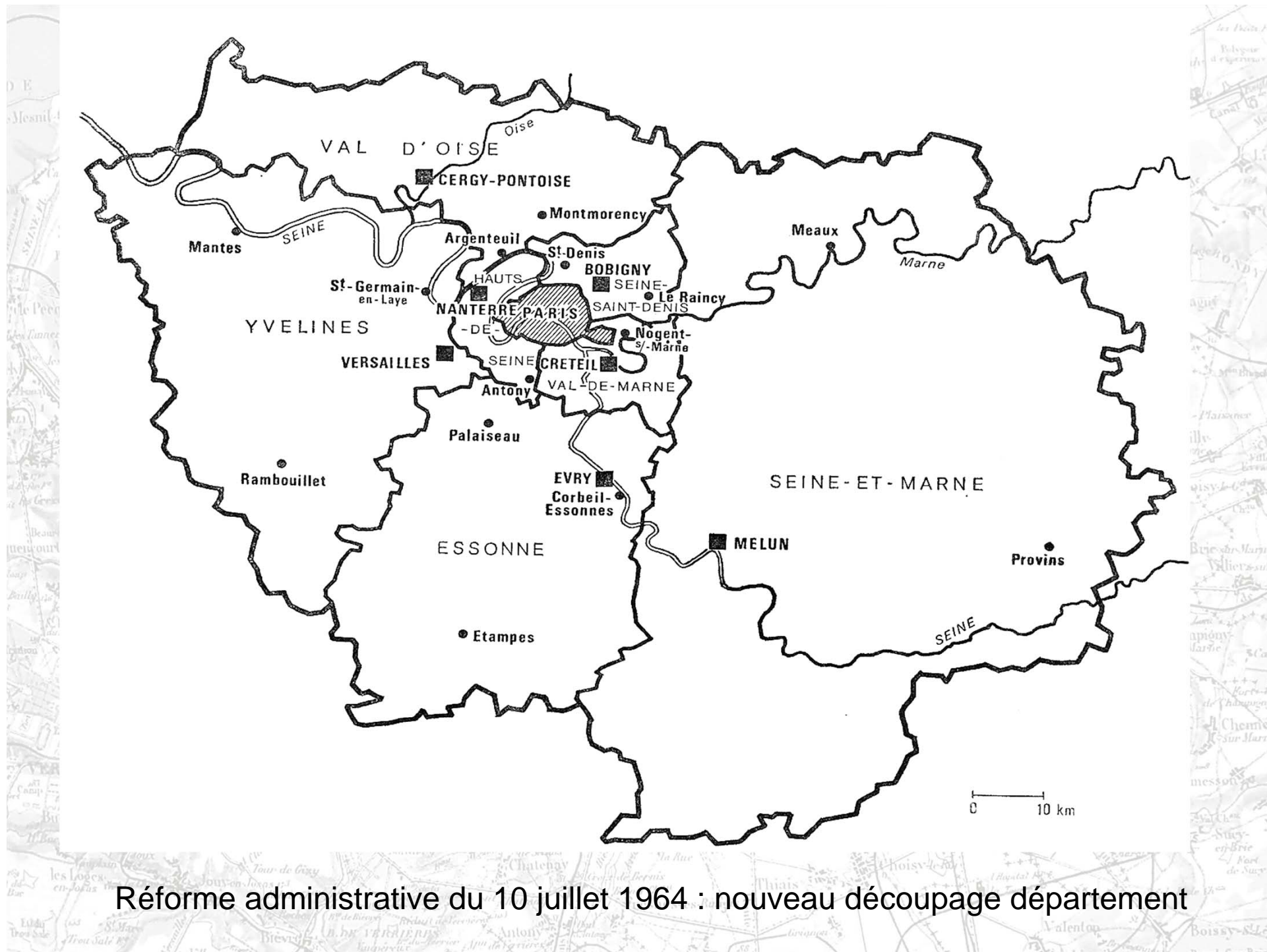
Total des cités ayant eu un maire communiste : 53

Source : fichier des maires de la Seine Banlieue

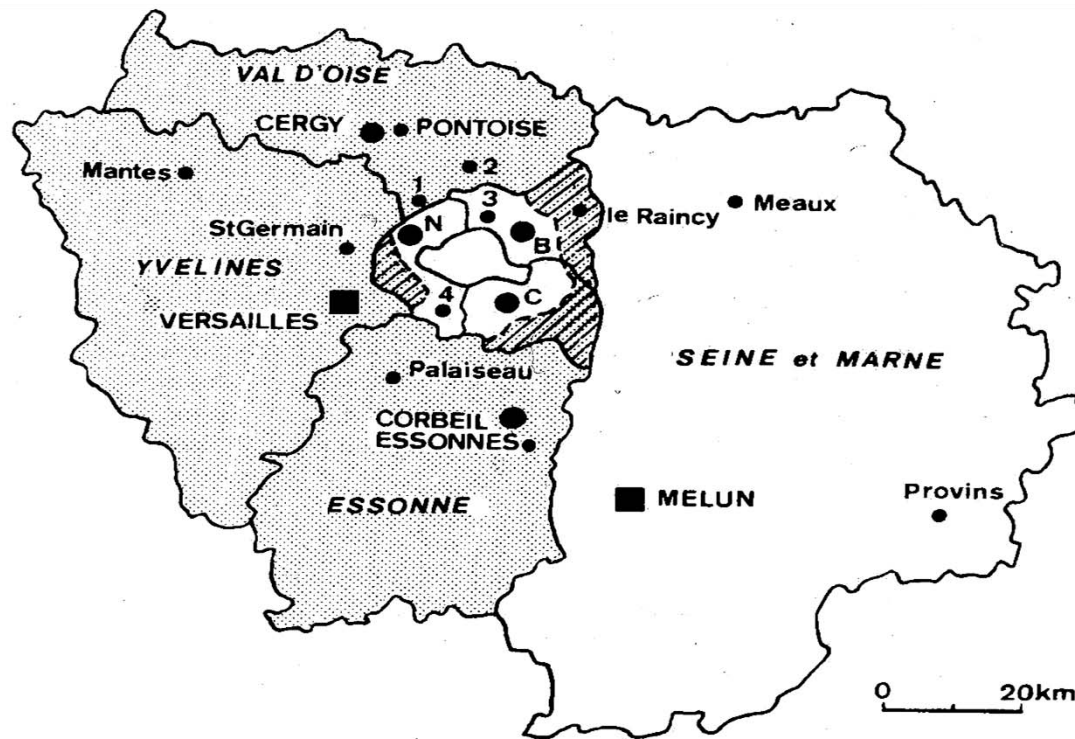
# Carte géopolitique de la banlieue rouge 1945-2001










Copyright : Emmanuel Bellanger 2004



Réforme administrative du 10 juillet 1964 : nouveau découpage département



-  Ancien département de la Seine
-  Ancien département de Seine-et-Oise
-  Portions de territoire prélevées sur la Seine-et-Oise pour former une partie des départements de l'actuelle petite couronne
-  Limite des actuels départements
-  Préfectures préexistantes à la réforme administrative de 1964
-  Nouvelles préfectures (N : Nanterre, Hauts-de-Seine ; B : Bobigny, Seine-Saint-Denis ; C : Créteil : Val-de-Marne)
-  Sous-préfectures (1 : Argenteuil ; 2 : Montmorency ; 3 : Saint-Denis ; 4 : Antony)

Nouvelles frontières départementales  
nées de la réforme administrative du 10 juillet 1964




Entre HLM et pavillons, première carte postale de la Seine-Saint-Denis fin des années 1960 (collection Gilbert Dubant)


## Paris et les départements limitrophes concentrent 6,4 millions d'habitants



### Des possibilités différentes pour le Grand Paris

 Limites actuelles des 4 départements de Paris et de la petite couronne (Paris, Hauts-de-Seine, Seine-Saint-Denis, Val-de-Marne) **124 communes**

 Limites de l'ancien département de la Seine (1795-1964) **81 communes**

 Limites de Paris

Années 2000 : le retour du Grand Paris

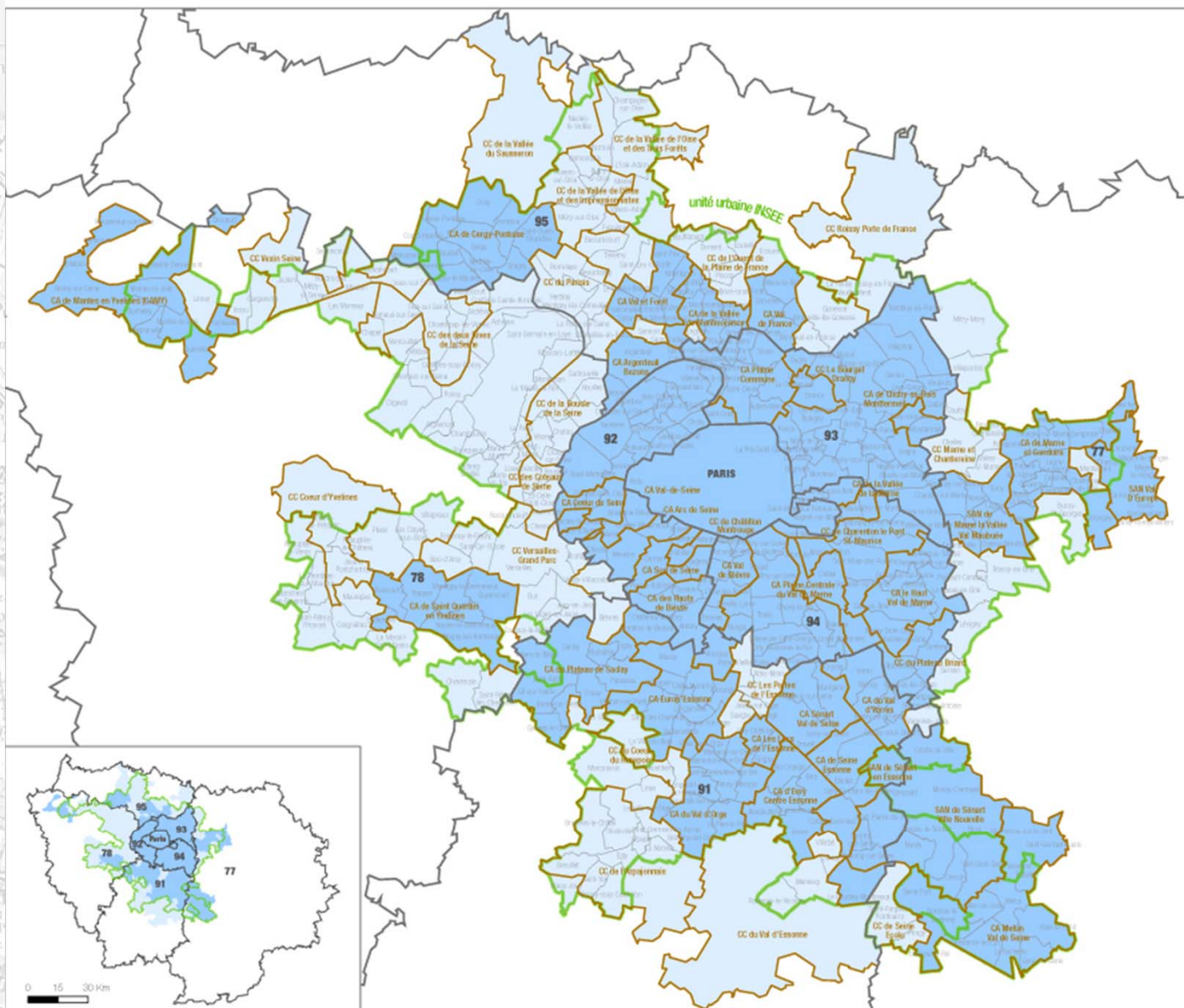
Source Le Monde



# Paris Métropole



# Syndicat Paris Métropole



## Syndicat Paris Métropole

### Membres de droit avec voix délibérative selon l'article 2 des statuts :

Au titre des communes et des structures de coopération intercommunale :

- Communes et EPCI à fiscalité propre des départements des Hauts-de-Seine, de Seine-Saint-Denis et du Val-de-Marne
- Communautés d'agglomération et syndicats d'agglomération nouvelle au sein de l'agglomération (unité urbaine au sens INSEE)

Au titre des départements :

- Les départements d'Ile-de-France

Au titre de la région :

- Région Ile-de-France

Autres collectivités territoriales et établissements publics de coopération intercommunale de l'agglomération (unité urbaine au sens INSEE) pour lesquels l'objet du syndicat présente une utilité pourront adhérer au syndicat, au premier rang desquels celles et ceux voisins des plateformes aéroportuaires, après accord du comité syndical intervenant dans les conditions de majorité prévues à l'article 17 des statuts

Unité urbaine INSEE



Ville de Paris  
Délégation Générale  
à la Coopération Territoriale  
Novembre 2008

**MAIRIE DE PARIS**



Rédaction cartographique : Ville Ouverte

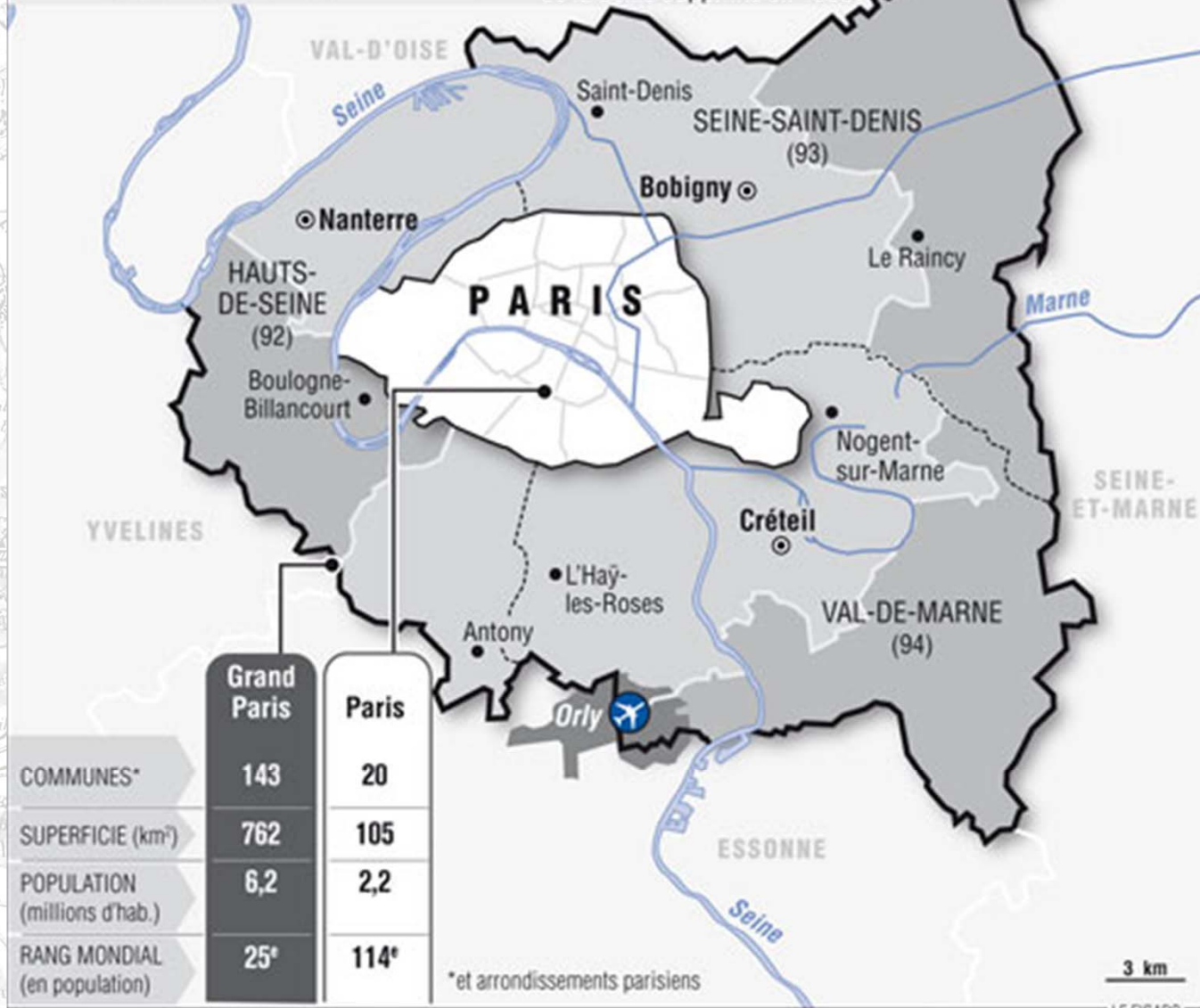
Juin-novembre 2008: création du syndicat mixte ouvert d'études *Paris métropole*



## La proposition du comité Balladur pour la capitale

 **Grand Paris** selon le comité  
(Paris et les quatre départements  
de la petite couronne)

 Ville de Paris  
 Ancien département  
de la Seine supprimé en 1968



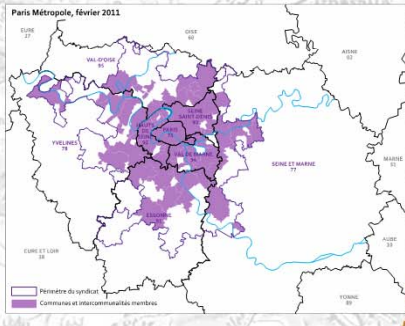
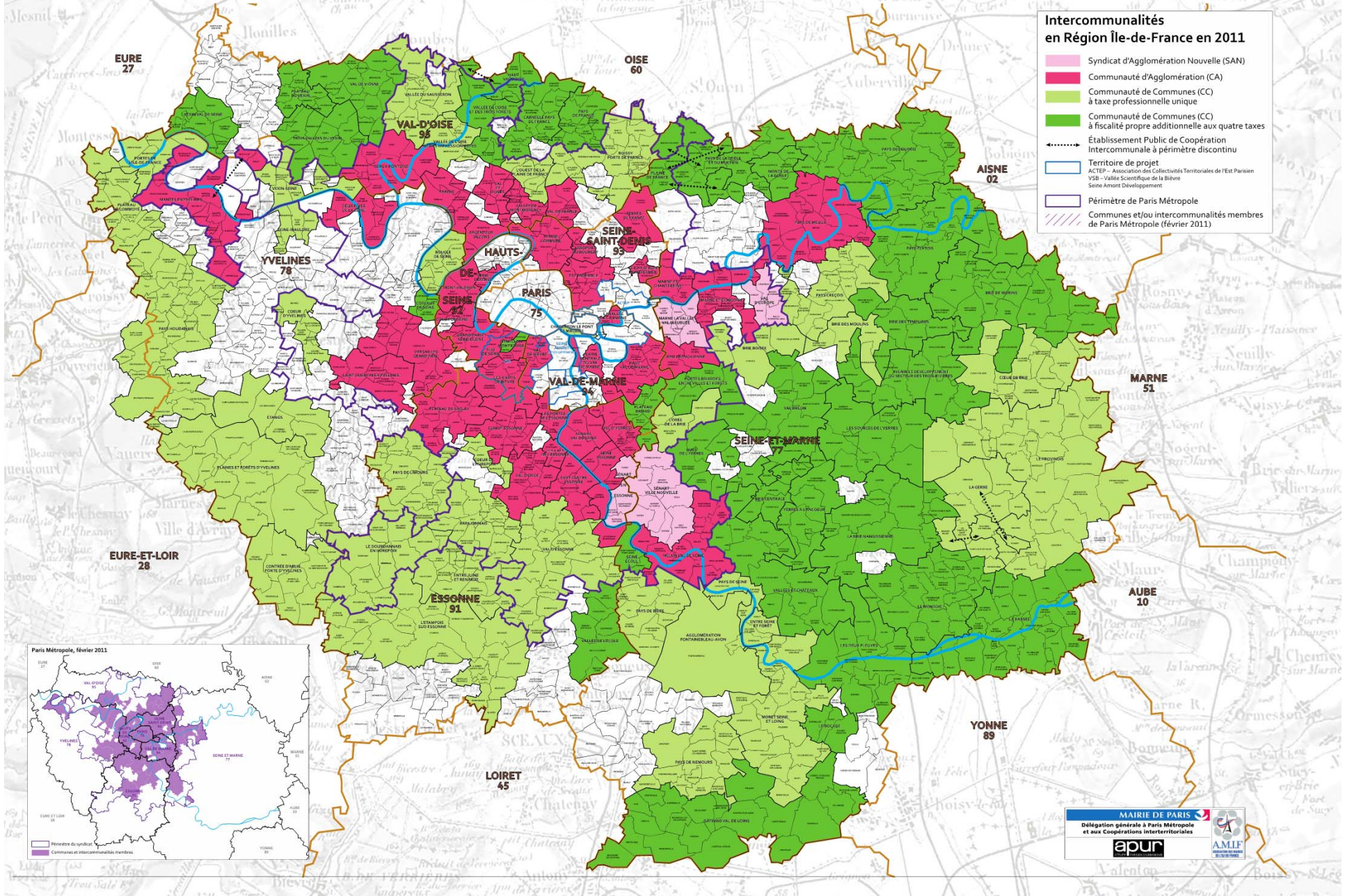
Le « Grand Paris » selon le comité Balladur de mars 2009



# Carte des intercommunalités franciliennes en 2011 : CA, CC et SAN

## Intercommunalités en Région Île-de-France en 2011

- Syndicat d'Agglomération Nouvelle (SAN)
- Communauté d'Agglomération (CA)
- Communauté de Communes (CC) à taxe professionnelle unique
- Communauté de Communes (CC) à fiscalité propre additionnelle aux quatre taxes
- Établissement Public de Coopération Intercommunale à périmètre discontinu
- Territoire de projet
- Périimètre de Paris Métropole
- Communes et/ou intercommunalités membres de Paris Métropole (février 2011)



# La rocade du Grand Paris

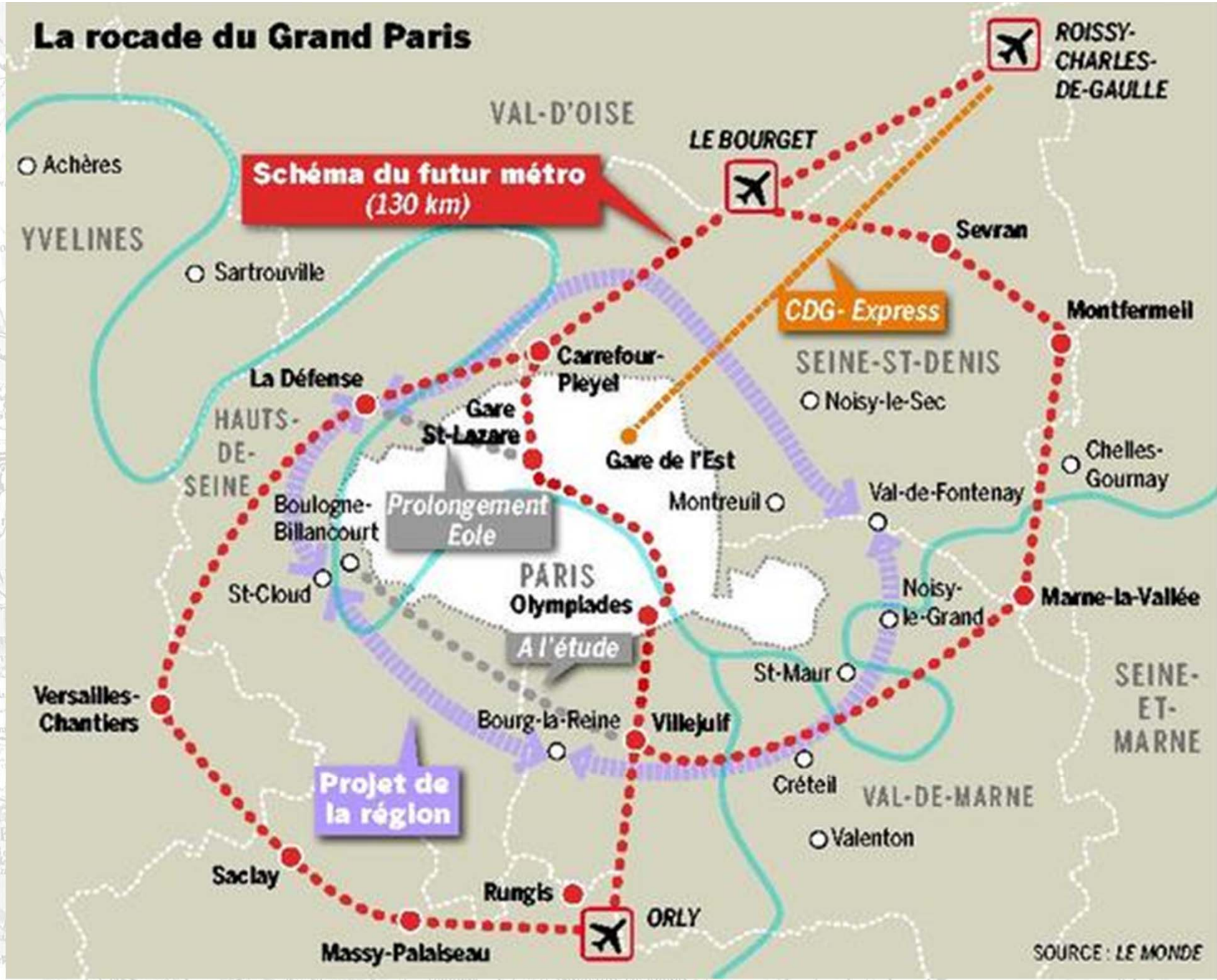


Schéma du futur réseau métropolitain de la Région capitale (2009)