

LES STATIONS VÉLIGO D'ÎLE-DE-FRANCE

État juin 2020

Présentation

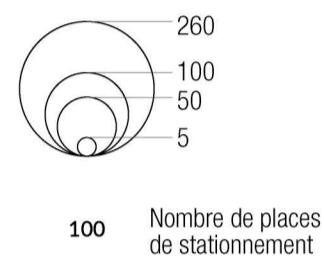
Véligo Station est un service de stationnement pour vélos, disponible dans les gares de la région Île-de-France. Il s'agit d'abris en libre accès ou de consignes collectives sécurisées accessibles aux possesseurs d'une carte Navigo.

Le déploiement du dispositif est coordonné par Île-de-France Mobilités.

En juin 2020, on compte **135 gares ou stations équipées en Île-de-France, offrant 7 688 places.**



Nombre de places



Type de station

- Consigne Véligo 5 280 places en espaces collectifs fermés et sécurisés
- Abri Véligo 2 408 places en abris ouverts en libre accès

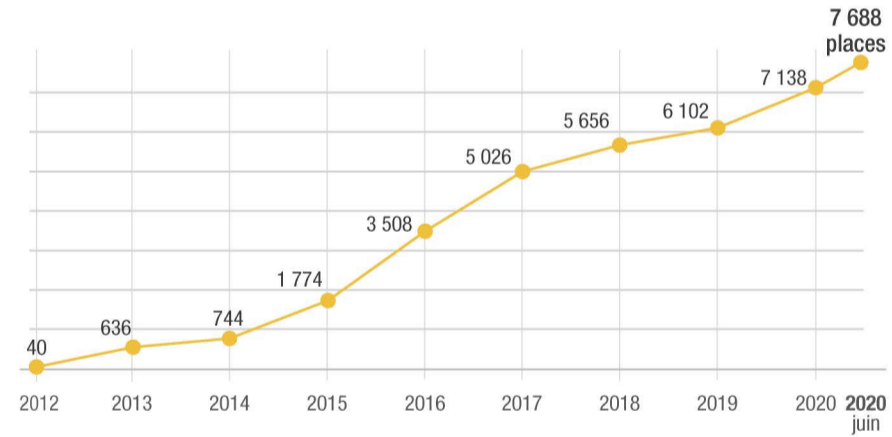
Fond de plan

- Espace urbain
- Espace rural
- Espace boisé
- Ligne RER et gare
- Ligne Transilien et gare
- Autre ligne
- Nom RER
- Nom Ligne Transilien

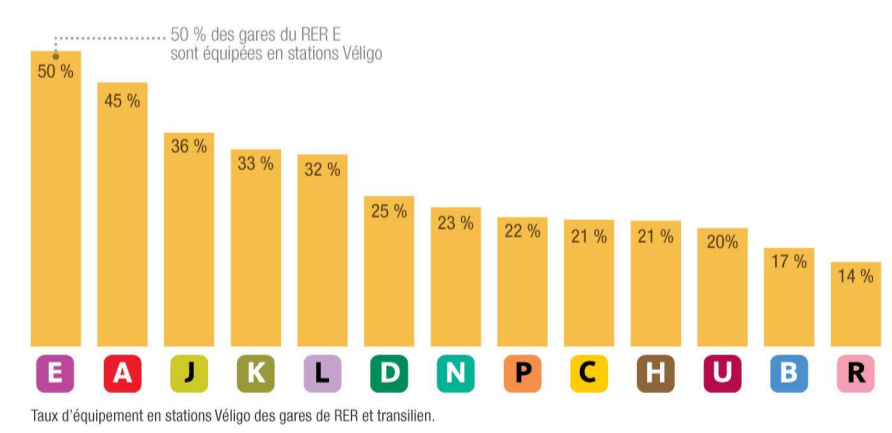
© L'INSTITUT PARIS REGION 2020
Sources : Île-de-France Mobilités 2020, L'Institut Paris Région

L'OFFRE DE STATIONNEMENT EN ÎLE-DE-FRANCE

UNE OFFRE EN CONSTANTE AUGMENTATION



DES VARIATIONS SELON LES LIGNES DE TRANSPORT



Taux d'équipement en stations Véligo des gares de RER et Transilien.

