

Loisirs paysagers et distinction culturelle : nouveaux équipements et services à l'échelle du linéaire


- ingénieries et partenariats -

Le Rhône, un fleuve en devenir(s)

Valoriser le fleuve en Ile de France
Institut d'aménagement et d'urbanisme - Ile de France
5 mai 2009

Vue aérienne de Lyon : emprise du projet Berges 2006

maison
du fleuve
Rhône



Crédit : Jacques Leone/Grand Lyon

DES HOMMES ET DES FLEUVES

« Prairie »

maison
du fleuve
Rhône



Depaule & associés

*Crédit : Jacques Leone/Grand Lyon
Réalisation : Xavier Depaule*

DES HOMMES ET DES FLEUVES

Estacade

maison
du fleuve
Rhône



*Crédit : Jacques Leone/Grand Lyon
Réalisation : Xavier Depaule*

DES HOMMES ET DES FLEUVES

Berges de Lyon

maison
du fleuve
Rhône



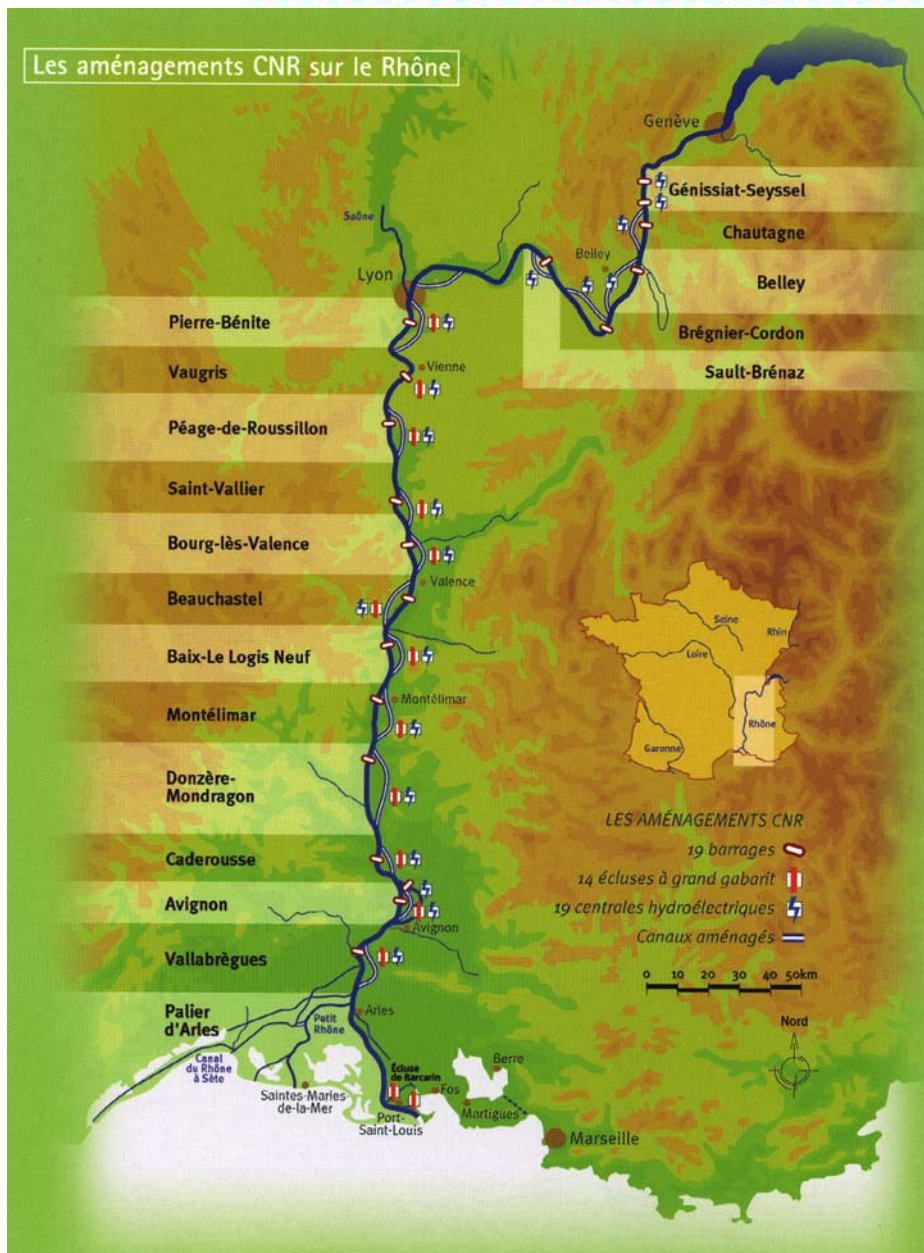
Crédit : Jacques Leone/ Grand Lyon

DES HOMMES ET DES FLEUVES



Crédit : Jacques Leone/Grand Lyon

Les aménagements CNR sur le Rhône



maison
du fleuve
Rhône

Le Rhône aménagé par
la Compagnie Nationale du Rhône :
19 barrages

Plaquette CNR, conception graphique Médiacité

DES HOMMES ET DES FLEUVES

Usine-Ecluse Blondel Bollène (Vaucluse)

maison
du fleuve
Rhône



Crédit : Marc Perrey-MDFR

DES HOMMES ET DES FLEUVES

« Couloir de la chimie »
En aval de Lyon

maison
du fleuve
Rhône



Crédit MDR

DES HOMMES ET DES FLEUVES

**Centrale nucléaire EDF
Site de Saint Maurice l'Exil-St Alban du Rhône
(Isère)**

**maison
du fleuve
Rhône**



Crédit : MDR

DES HOMMES ET DES FLEUVES

Halte fluviale Givors (Rhône)

maison
du fleuve
Rhône



Crédit : MDR

DES HOMMES ET DES FLEUVES

Croisière entre Lyon et Avignon

maison
du fleuve
Rhône



Crédit photo : MDFR

DES HOMMES ET DES FLEUVES

« Raconte-moi ton fleuve »

En participant au projet Raconte-moi ton fleuve, les collégiens riverains du

«
Rhône partent à la découverte de leur fleuve et de celui de leurs

«
correspondants. Sorties sur le terrain, écriture d'articles, échanges

« RHÔNE/DAUGAVA 2004-2006 »
d'informations via un site Internet collaboratif... font tout l'intérêt et

«
la richesse de ce projet d'échanges. Le fruit de ce travail en commun entre

«
collégiens de fleuves différents vous est présenté sur ce site portail.

«
Bon voyage !



Crédit photo : MDR

maison
du fleuve
Rhône





- Maîtres d'ouvrage identifiés :**
- Conseil général de Haute-Savoie
 - Conseil général de Savoie
 - Commune de Lantoux
 - Communauté de communes de Balley-Bo-Bugry
 - Communauté de communes Terre d'eau
 - Conseil général de l'Ain
 - Communauté de communes Plaine de l'Ain
 - SYMALIM
 - Grand Lyon
 - Communauté de communes de la Région de Condrou
 - Communauté de communes du Pilat Rhodanien
 - Communauté de communes du Pays Roussillonnais
 - Conseil général de la Drôme
 - Conseil général d'Ardeche
 - Communauté de communes de Barres-Colron

■ réalisés
■ 2008-2018
■ conventionnement en cours

Institut cartographique IGN - Crédits photos : Jean-Luc Rigaux, Jean-Paul Bayard

DES HOMMES ET DES FLEUVES

Via Rhôna, un tronçon entre Genève et Lyon

maison
du fleuve
Rhône



Crédit Othenin Girard et Godinat

DES HOMMES ET DES FLEUVES

guide de découverte : musées, sites et ports 

maison
du fleuve
Rhône

cap sur
le Rhône

fabuleuses
histoires
de navigation



Le Rhône est un axe essentiel de communication liant l'Europe septentrionale à la Méditerranée. Bien avant les riches Nautas de l'Antiquité, des pirogues monoxyles empruntaient déjà le fleuve. Puis des longs convois halés de l'époque médiévale aux grandes familles batelières, des compagnies de bateaux à vapeur aux transports de containers du XXI^e siècle, toute l'histoire du Rhône raconte celle de l'aventure humaine...

www.fleuverhone.com

DES HOMMES ET DES FLEUVES



partenaires

Communes :
Thonon-les-Bains,
Nyon, Lyon, Givros,
Serrières-sur-Rhône,
Tourmon-sur-Rhône,
Beaucaire ;
Communautés de
communes : Terre
d'eaux, des pays de
Rhône et Ouvèze ;
Conseil général des
Bouches-du-Rhône ;
Chambre de commerce
et d'industrie
de la Drôme ; Voies
navigables de France

Rhône-Alpes



812 km de découverte

Cap sur le Rhône, fabuleuses histoires de navigation regroupe des musées et des sites patrimoniaux. Ce réseau culturel présente l'épopée de la navigation rhodanienne, à travers le témoignage des nombreuses collections exposées. C'est également une excellente occasion de découvrir la diversité des paysages et des patrimoines du Rhône.
Coordination : Maison du fleuve Rhône

le Rhône des lacs

Saint-Gingolph (Suisse)

- 1 Musée des traditions et des barques du Léman

Évian (Haute-Savoie)

- 2 "Mémoire du Léman" Barque la Savoie

Thonon-les-Bains (Haute-Savoie)

- 3 Musée du Chablais

Nyon (Suisse)

- 4 Musée du Léman

Bregnier-Cordon (Ain)

- 5 Musée Escale Haut Rhône

le Rhône urbain

Lyon (Rhône)

Ville inscrite au patrimoine mondial de l'humanité

- 6 Musée Gadagne
- 7 les ports de Lyon

Givros (Rhône)

- 8 Maison du fleuve Rhône

à suivre : la Via Rhôna, itinéraire de déplacement doux le long du Rhône, du Léman à la Méditerranée.
Renseignements : www.fleuverhone.com

un fleuve unique, des territoires contrastés

le Rhône médian

Serrières-sur-Rhône (Ardèche)

- 9 Musée des marinsiers du Rhône

Tourmon-sur-Rhône (Ardèche)

- 10 Château-musée

Valence (Drôme)

Ville d'Art et d'Histoire

- 11 port de plaisance de l'Épervière

le Rhône méridional

Communauté de communes des Pays de Rhône et Ouvèze (Vaucluse)

- 12 sentier d'interprétation

Beaucaire (Gard)

Ville d'Art et d'Histoire

- 13 Musée Auguste-Jacquet et Centre d'interprétation de l'architecture et du patrimoine

Arles (Bouches-du-Rhône)

Ville d'Art et d'Histoire

Ville inscrite au patrimoine mondial de l'humanité

- 14 Musée départemental Arles antique
- 15 Museon Arlaten

Du Léman jusqu'à Arles, création d'un parcours culturel

maison
du fleuve
Rhône

- La richesse et l'intérêt des collections existantes témoignant de l'histoire de la navigation rhodanienne exposées dans différentes structures muséales situées le long du fleuve
- La méconnaissance de cette épopée : ses débuts et son évolution, ses techniques et ses hommes, son incidence passée et présente dans le développement du sillon rhodanien, voie fluviale historique.
- Un regain d'intérêt pour le fleuve
- Un dispositif - cadre : le Plan Rhône

Un patrimoine peu connu à valoriser

maison
du fleuve
Rhône



DES HOMMES ET DES FLEUVES

- Une mise en réseau des différents sites étapes abordant les grandes périodes
 - ❖ La batellerie antique
 - ❖ La batellerie traditionnelle, du Moyen-Age au XIX^{ème} siècle
 - ❖ La batellerie à vapeur
 - ❖ La navigation contemporaine, fret fluvial et croisières

- Une communication commune

- Une réflexion sur le développement du tourisme à partir du patrimoine fluvial

Le Léman, une longue tradition de la navigation

maison
du fleuve



DES HOMMES ET DES FLEUVES

De Genève à Lyon,
un renouveau avec la réalisation de Via
Rhôna, la remise en navigabilité du Rhône
et les offres culturelles.



De Lyon à la mer, une offre cohérente à construire
entre différents équipements culturels...

maison
du fleuve





maison
du fleuve
Rhône



**Des sites étapes pour
la plaisance**

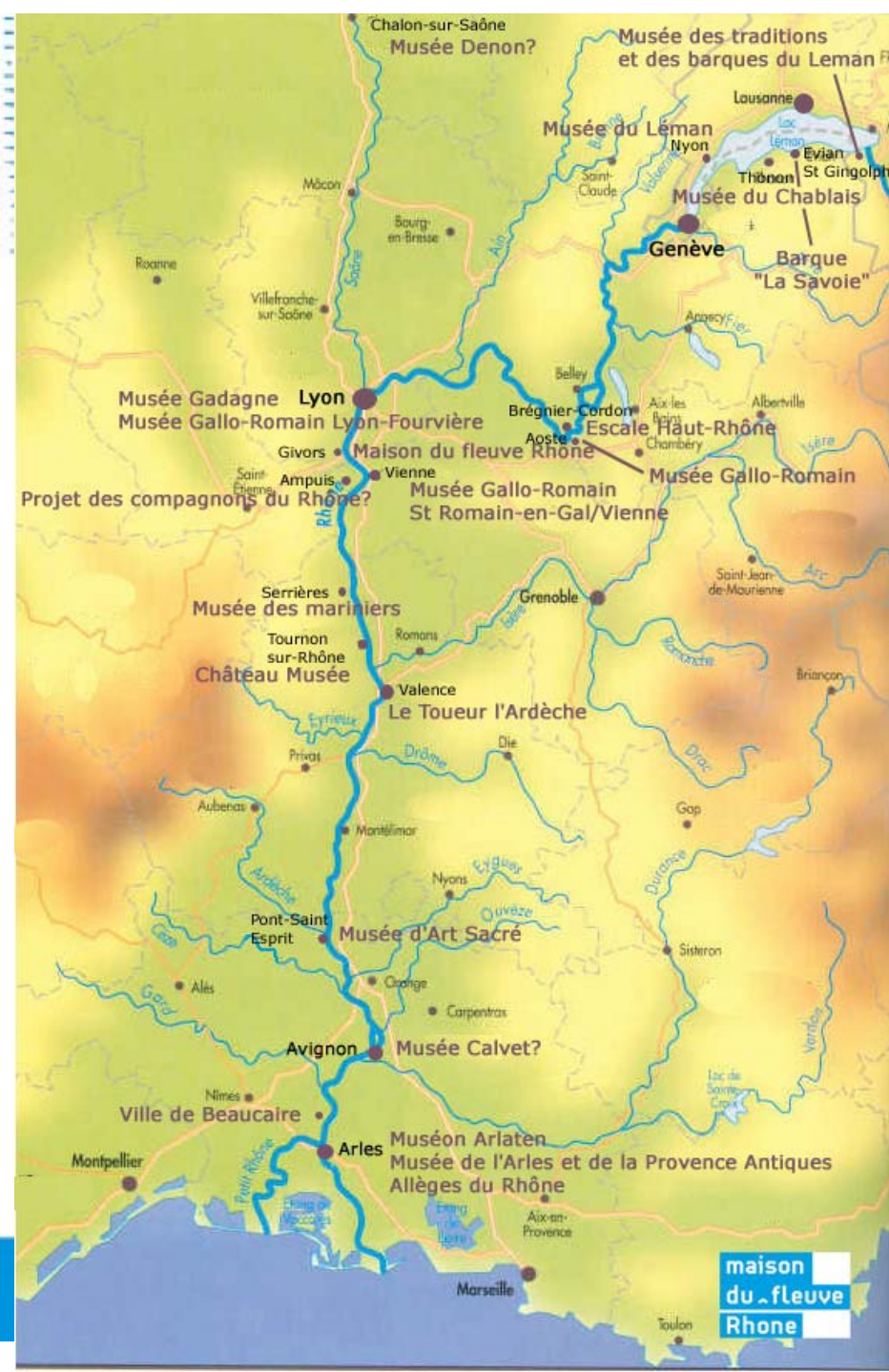
DES HOMMES ET DES FLEUVES

Liste des sites associés au projet

Avril 2008

- Musée du Léman – Nyon- Suisse
- Musée des traditions et des barques du Léman – St Gingolph - Suisse
- Barque la Savoie – Evian – Association loi 1901 – 74
- Musée du Chablais – Thonon – Musée municipal - 74
- Escale Haut Rhône – Brégner-Cordon- Communauté de Communes Rhône et Gland - 01
- Musée Gallo-romain d'Aoste - 01 - *en attente*
- Musée Gadagne -Lyon - musée municipal - 69
- Maison du fleuve Rhône – Givors – association loi 1901/ ethnopôle - 69
- Musée et site de Vienne/St Romain en Gal - Pôle d'archéologie du Rhône/Conseil Général 69 - *en attente*
- Musée des mariniers – Serrières/Rhône --07
- Château Musée du Rhône – Tournon/Rhône – Musée municipal - 07 - *en attente*
- Toueur L'Ardèche – Port de l'Épervière Valence- 26
- Ville de Beaucaire et la foire de la Madeleine - 30
- Museon Arlaten – Arles – Musée départemental - 13
- Musée Départemental Arles Antique - Musée départemental – 13

En projet, présentation de l'histoire du Port Rambaud à Lyon et de la dimension contemporaine (fret fluvial) à Port Lyon Édouard Herriot.





Crédit : Patrick Huet

DES HOMMES ET DES FLEUVES

La Saison du fleuve Rhône en quelques mots...

maison
du fleuve
Rhône



- **Faire écho à la diversité** et la richesse des liens qu'entretiennent les rhodaniens avec le fleuve



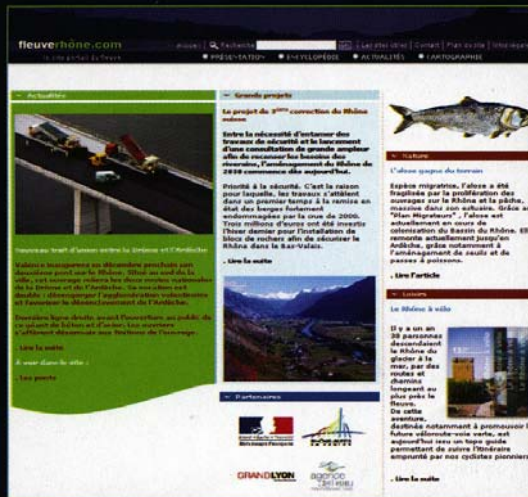
- **Renforcer leur visibilité** en leur donnant plus de relief et d'audience grâce à un cadre de promotion et de diffusion commun.

Port de l'Épervière
Valence (Drôme)

maison
du fleuve
Rhône



DES HOMMES ET DES FLEUVES



Une info à vérifier ?
Un lieu à visiter ?
Des idées pour s'évader ?
Connectez-vous sur

www.fleuverhone.com

● ENCYCLOPÉDIE

Géographie et histoire

Le fleuve Rhône

Un axe majeur de circulation des hommes et des marchandises

Des traces d'occupation dès la préhistoire

À l'époque romaine, une voie de développement commercial fort

Les marchandises transportées sur le Rhône

Un rôle structurant dans l'organisation du territoire

Les ponts et la naissance des lieux

Histoire de la navigation

Les hommes du fleuve

Développement économique

Aménagement du territoire

Patrimoine naturel et environnement

Patrimoine culturel

Sport et loisirs

Les fleuves : singularités de l'agglomération lyonnaise

Les mots du fleuve

Un axe majeur de circulation des hommes et des marchandises




Hanibal traversant le Rhône


© Maison du Fleuve Rhône

Seul fleuve à relier la Méditerranée à l'Europe du Nord, le Rhône constitue depuis les Phéniciens un axe majeur de circulation des marchandises et des hommes qui s'installent dans la vallée dès la préhistoire. Au cours des siècles, le Rhône ne cesse d'être un élément structurant de son territoire mais aussi un vecteur d'innovation technique puisqu'il conduit les hommes à se surpasser pour le dompter et surtout le traverser.

Pour en savoir plus :

- [Des traces d'occupation dès la préhistoire](#)
- [À l'époque romaine, une voie de développement commercial fort](#)
- [Les marchandises transportées](#)
- [Un rôle structurant dans l'organisation du territoire](#)
- [Les ponts et la naissance des lieux](#)

 Newsletter : abonnez-vous !

[Je m'abonne](#)
[Je me désabonne](#)
 Point de vue

Geneviève Gandy, présidente du Syndicat du Haut-Rhône.


« Animation pédagogique sur le Haut-Rhône ».
Crédit photo : Arnaud Bourse/SHR.

Le Syndicat du Haut-Rhône joue un rôle fédérateur, coordinateur, sur un territoire qui englobe 28 communes riveraines du fleuve sur 3 départements (Ain, Isère et Savoie)

 Réagissez

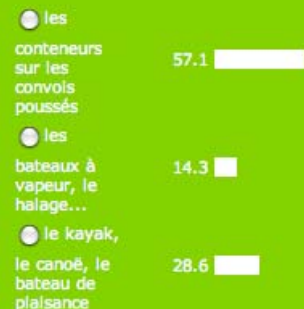
Participez à notre blog

Envoyez-nous vos questions

Consultez la Foire aux Questions

→ Donnez votre avis

La navigation rhodanienne, ça vous évoque plutôt :



~ Site en maintenance technique



~ Cap sur le Rhône


Cap sur le Rhône, fabuleuses histoires de navigation.

Cap sur le Rhône, fabuleuses histoires de navigation, regroupe des musées et des lieux patrimoniaux situés le long du fleuve, du Léman jusqu'à Arles. Ce réseau culturel présente l'épopée de la navigation rhodanienne, à travers le témoignage des nombreuses collections exposées.

. Lire la suite

~ Saison du fleuve Rhône



la Saison du fleuve Rhône, en piste pour une deuxième édition. Avant-goût printanier... Les secrets du Rhône à découvrir...

. Lire la suite

~ Via Rhôna

~ Environnement



crédit Association des Amis de l'Île de la Platière

L'Île de la Platière : découverte du patrimoine fluvial et des inondations

A mi-chemin entre Lyon et Valence, la plaine alluviale de la Platière, soumise à l'origine aux caprices du fleuve impétueux, a bénéficié des aménagements qui ont modifié son cours aux 19^{ème} et 20^{ème} siècle.

. Lire la suite

~ Culture du risque



crédit Conseil Général du Gard

Inondations du Rhône : développer la mémoire, sensibiliser les populations

L'appel à projets sur la culture du risque, lancé

● ACTUALITÉS

En bref

Les archives on image

Agenda

Mai 2009

Avril 2009

Mars 2009

Points de vue

Mai 2009

Scènes du fleuve

~ Concours

Concours photo « la faune sauvage du fleuve Rhône, du Cincle Plongeur au flamand rose »fleuve rhône
la saison...Proposé par le Centre d'Observation de la Nature de l'île du Beurre
Règlement sur le site www.iledubeurre.org**Du 1^{er} février au 15 septembre****Lieu**Centre d'Observation de la Nature de l'île du Beurre
69420 Tupin et SemonsMail : accueil@iledubeurre.org

Tel : 04 74 56 62 62

Découvertes au fil du Rhône

~ Samedi 16 et dimanche 17 mai : fête du nautisme – le long du Rhône

La fête du Nautisme soufflera cette année ses 10 bougies. Cette manifestation prend place aux 4 coins de la France chaque année, sur les côtes, les plans d'eau intérieurs et les rivières et invite petits et grands, débutants et confirmés, à vivre « au fil de l'eau le temps d'un week-end. De nombreuses animations se dérouleront à l'Épervière, notamment une régata de bateaux habitacles le dimanche, organisée par le Cercle de la voile de Valence. Inscription sur place le jour même ou la veille.

Informations pratiquesPlus d'infos sur www.fetedunautisme.com

PROJETS

Culture du risque

Cap sur le Rhône, fabuleuses histoires de navigation, des Nautes à nos jours

Plan Rhône

la Directive Cadre Européenne sur l'Eau et le Rhône

Via Rhona

Via Rhona

Via Rhôna, du Léman à la Méditerranée

Via Rhôna, du Léman à la Méditerranée : c'est le nom désormais officiel de ce tracé qui serpentera dans la vallée du Rhône sur 650 km à travers trois régions et douze départements.

La Via Rhôna doit permettre à ses usagers – estimés à 80% de riverains et 20% de touristes – de fréquenter les berges du Rhône et de découvrir les territoires riverains en toute quiétude grâce aux modes de déplacement doux : vélo, rollers, trottinette, promenade à pied, accessibilité aux personnes handicapées...

Sur le plan opérationnel et financier, *Via Rhôna* est inscrite dans le Plan Rhône 2007-2013 ; elle est mise en œuvre par les collectivités territoriales* en partenariat avec la Compagnie Nationale du Rhône.

A l'échelle de la Région Rhône-Alpes, *Via Rhôna* a été intégrée au schéma régional des itinéraires cyclables structurants. Plus qu'un simple aménagement, elle est un outil de développement local et de valorisation touristique du territoire.

Sur les 415 km à réaliser en Rhône-Alpes, on compte déjà plus de 80km praticables.

Ont été réalisés en 2008 :

- 20 km Belley Bas Bugéy et Lavours (01)
- 1,58 km Grand Parc Miribel Jonage (69)
- 23 km dans le Pilat Rhodanien (42) et Pays Roussillonnais (38)

En 2009, de nouveaux tronçons verront le jour en Haute Savoie (Vulbens - Valleiry), Savoie (Falaise Benollets...), au Grand parc de Miribel Jonage (pour une 2ème tranche) et dans le Grand Lyon, [en Drôme et en Ardèche](#) (faire lien vers l'article d'actualité).

* Liste des maîtres d'ouvrages identifiés pour la réalisation de *ViaRhôna* :

Conseils Généraux : 74, 73, 38, 26 et 07

Communautés de Communes : Belley Bas Bugéy (01), Terre d'eaux (01) ; Plaine de l'Ain (01) ; SYMALIM - Grand Parc de Miribel Jonage (69) ; Communauté urbaine de Lyon (69) ; Région de Condrieu (69) ; Pilat Rhodanien ; Pays Roussillonnais (38) ; Barres-Coiron (07).

La Via Rhôna près de chez vous

[Belley Bas Bugéy](#)

[Pays de Lhuis et Lizieu](#)

[Grand Parc Miribel Jonage](#)

[Grand Lyon](#)

[Pilat Rhodanien](#)

[Île du Beurre](#)



Image



Etat des lieux

- « Lieux-ressources » multiples et disséminés du Léman à la mer
- Fonds et collections conservés
 - > problème de visibilité, de connaissance, d'accès
- Recherche et projets (pédagogiques, scientifiques, culturels)
 - > accompagnement documentaire affaibli

Le projet

- Création d'un « réservoir » commun de données sur le fleuve
 - > ressources représentatives d'un Rhône culturel et patrimonial
 - > pas d'exhaustivité (thématiques - rareté - spécificité locale...)

- Plateforme partagée de métadonnées
 - > « données sur des données »

- Point d'accès référentiel et organisé pour l'utilisateur
 - > collectivités, professionnels du fleuve et chercheurs au cœur du dispositif

Contexte

Plan Rhône

> une volonté politique

Réseaux documentaires

> une nécessité professionnelle (doc-archives-musées)

Recherches

> une demande réelle des professionnels et du grand public

Intérêts

- Démarche partagée
 - > enjeu interinstitutionnel
- Projet fédérateur
 - > ampleur interrégionale
- Connaissance des fonds et des collections
 - > pallier la dispersion physique, renforcer la visibilité et l'attractivité
- Orientation dans les recherches
 - > favorisée et élargie pour les professionnels, institutionnels & grand public

Objectifs principaux

- Oeuvrer à la connaissance et au partage d'une culture du fleuve
- Valoriser et diffuser les fonds et collections existants
- Servir la recherche et les projets
(éducatifs, scientifiques ou culturels)

10 musées

- Musée d'Ethnographie de Genève
- Musée du Léman (Suisse)
- Escale Haut-Rhône (01)
- Musée historique Gadagne (69)
- Musée Dauphinois (38)
- Musées de Vienne (38)
- Musée Auguste Jacquet (30)
- Museon Arlaten (13)
- Musée dptl de l'Arles antique (13)

- Musée national de la Batellerie (78)
associé à la démarche

8 services d'Archives publiques

- Archives de l'Etat du Valais
- Archives dptles de l'Ardèche
- Archives dptles du Rhône
- Archives dptles du Vaucluse
- Archives municipales Lyon
- Archives municipales de Givors
- Archives municipales Beaucaire
- Archives municipales d'Arles

1 bibliothèque

- Bibliothèque Part-Dieu (69)

1 médiathèque

- Médiathèque Valais (Suisse)

2 services Inventaire Patrimoine

- Conseil régional Rhône-Alpes
- Conseil régional PACA

2 centres documentaires

- DRAC Rhône-Alpes
- Maison du fleuve Rhône (69)

➤ **2008- Conception**

contenus

repérage et collecte des données

traitement et gestion des données

usages et accès aux données

➤ **2009- Expérimentation - Evaluation - Adaptation**

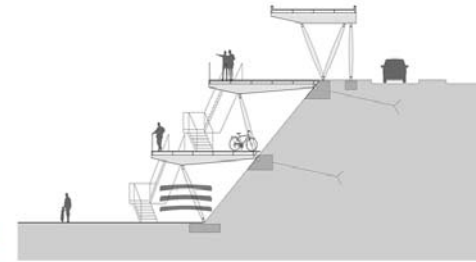

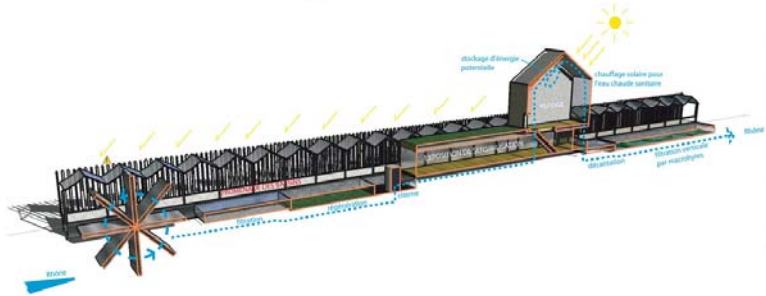
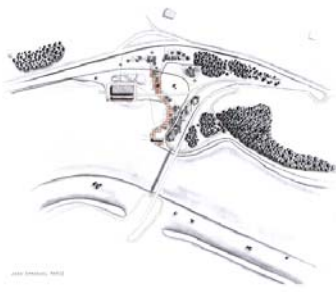
dispositif collaboratif (groupe-projet ; partenaires)

dispositif technique (transfert ; intégration ; accès aux données)

dispositif d'exploitation (opérations et résultats de recherche)

opérations et résultats de recherches accessibles par les structures partenaires

➤ **2010- Activation de l'interface publique**



IMAGINER LA VALLEE DU RHONE DANS 10 ANS: PROJETS, EXPLORATIONS ET PAYSAGES

6 SITES RHODANIENS VUS PAR DE FUTURS ARCHITECTES, URBANISTES ET INGENIEURS



maison du fleuve Rhône

Reversible Riverside

Un paysage naturel grandiose constitue le cadre de ce projet qui se trouve en amont de Lyon dans un secteur ayant gardé ses qualités de "naturalité". Le site des Écassaz est situé en bordure du Rhône canalisé. En termes d'usages il est occupé par des activités ludiques et sportives, dont une base d'aviron (le Rhône canalisé est ici un espace idéal pour la pratique de l'aviron). Pour autant les équipements d'accueil ne sont pas à la hauteur de la valeur du plan d'eau. L'itinéraire de déplacement doux Léman-Méditerranée traverse ce site longé par une route départementale.

L'un des objectifs de l'exercice est donc d'organiser des liens et services entre différentes activités ludiques et sportives présentes dans ce lieu, en tirant le meilleur parti possible des qualités environnementales et paysagères de ce site.

Environnement

Notre objectif n'est pas d'appliquer à l'ingénierie et à l'architecture des contraintes environnementales – ce qui est par ailleurs parfaitement nécessaire – mais de parcourir le chemin inverse : tester la capacité créatrice de ces disciplines pour inventer de nouveaux programmes écologiques, imaginer des objets inédits, revisiter nos relations à l'environnement, au territoire et à la nature.



VIRI

Arlès

VIRI

maison
du fleuve
Rhône



Crédit J. Del Pino

DES HOMMES ET DES FLEUVES

maison
du fleuve
Rhône



Crédit photo : MDR

DES HOMMES ET DES FLEUVES

maison
du fleuve
Rhône



Crédit J. Del Pino

DES HOMMES ET DES FLEUVES

maison du fleuve Rhône

Qu&Trans et ses
associations
ont rejoint pour travailler avec MDRP.

Crédit photo : MDRP

DES HOMMES ET DES FLEUVES