

CHIFFRES-CLÉS GRAND PARIS SUD SEINE-ESSONNE-SÉNART

2020



ÉCONOMIE

140 000 emplois **21 000** établissements

50 % des salariés travaillent dans des établissements de **plus de 100 salariés**

10 entreprises de plus de 500 salariés
69 entreprises de plus de 200 salariés
222 entreprises de plus de 100 salariés

15 % des emplois salariés relèvent de **groupes étrangers**

14 % des employés sont dans le **secteur de l'industrie** (taux régional : 8 %)

4 300 créations d'entreprises en 2018
Rapport créations / fermetures d'établissements : 1.3

Sources : Insee RP 2015 ; REE 2015 ; Clap 2015

TERRITOIRE D'INDUSTRIE

Aéronautique et aérospatiale
11 500 salariés
112 établissements

Safran Aircraft Engines
SREBOT Technologies
Le Piston Français
Arianespace
Hutchinson / Composite Industrie

Supply chain, e-commerce
13 000 salariés
490 établissements

Cultura
Zalando
Lidl
Sarenza
Cdiscout
XPO Logistics
UPS

Santé et biotechnologies
10 500 salariés
480 établissements

Genethon
Yposkesi
Ynsect
Global Bioénergies
AFM Téléthon
BIOBank

Sources : Acoess 2018 ; L'Institut Paris Region

ACCUEIL DES ENTREPRISES

60 parcs d'activités **260** ha de foncier disponible dont **200** ha sur l'OIN de Sénart

1,5 million de m² d'immobilier tertiaire **2** ports fluviaux

5 clusters
Genopole Biocluster
Grand Paris Sport
Numérique
Éco-activités
Innovation logistique et e-commerce

Lieux d'innovation :
2 Pépinières et hôtels d'entreprises
3 Incubateurs
5 Fablabs
2 Livinglabs
3 Équipements tremplins
15 Espaces de coworking

Sources : Grand Paris Sud Seine Essonne Sénart ; EPA Sénart

Périmètre Grand Paris Sud



- 351 500** habitants
3 % de la population régionale
- 140 000** emplois
2,5 % de l'effectif régional
- 20 000** étudiants
- 23** communes

Située à la croisée de grands axes routiers et ferroviaires du sud de l'Île-de-France, Grand Paris Sud, agglomération composée de 23 communes, est le troisième territoire francilien en matière de population avec plus de 350 000 habitants. Grand Paris Sud dispose d'atouts majeurs dans le cadre du développement métropolitain : une offre foncière rare déjà aménagée ; des filières d'excellence qui font de Grand Paris Sud le premier pôle européen Santé et Innovations, un territoire qui compte dans l'industrie aéronautique et une référence en matière de numérique et de robotique ; un cadre de vie préservé ; un bassin d'emploi jeune et actif.

L'EPA Sénart, l'un des deux principaux aménageurs de Grand Paris Sud, a pour mission l'aménagement du territoire en concertation avec les partenaires publics et privés. L'appui de l'EPA Sénart permet d'accélérer les projets d'implantation des entreprises, de sécuriser leurs délais de procédures en maîtrisant leurs risques opérationnels pour une concrétisation optimisée. La pérennisation d'une offre de logements diversifiée et l'aménagement d'écoquartiers, d'équipements et d'espaces publics sont soutenus pour un développement équilibré et harmonieux du territoire. Ces réalisations s'inscrivent dans le cadre d'un aménagement responsable et durable de l'agglomération Grand Paris Sud.

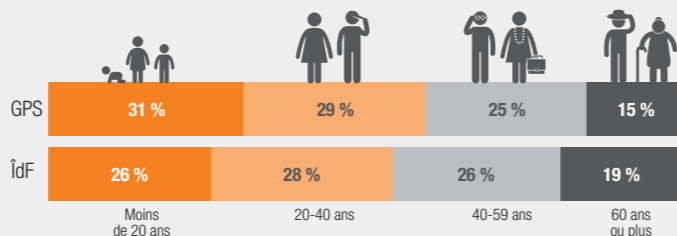
Conception graphique et coordination technique par : L'Institut Paris Region / Pascale Guery et Renaud Roger
ISBN L'Institut Paris Region : dépôt en cours

TALENTS

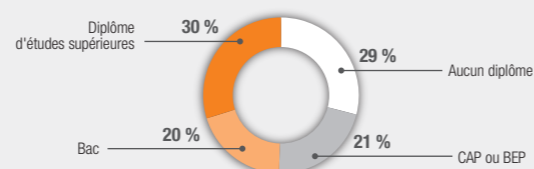
168 000 actifs (en emploi + au chômage) soit 2,7 % de l'effectif régional
144 500 actifs en emploi soit 2,7 % de l'effectif régional

Indice de **jeunesse*** : **2,02**
1,4 en Île-de-France
* Rapport entre la population âgée de moins de 20 ans et celle des 60 ans et plus
2 700 apprentis

Population par tranche d'âge



Niveau de qualification des actifs



Sources : Insee RP 2015 ; Région Île-de-France

ÉDUCATION, SCIENCES & TECHNOLOGIES

20 000 étudiants **2 800** étudiants internationaux

2 universités **4** grandes écoles **40** établissements d'enseignement supérieur

30 laboratoires publics de recherche **30** plates-formes technologiques mutualisées

1 000 chercheurs **500** doctorants

Centre hospitalier sud francilien
1 100 lits
Pôles de compétitivité dont **Medicen Paris Region**

Sources : Atlas des effectifs étudiants, Grand Paris Sud Seine Essonne Sénart ; EPA Sénart

QUALITÉ DE VIE

11 500 ha d'espaces verts et naturels (soit 52 % du territoire)

31 km de berges de Seine **296** km de pistes cyclables

130 équipements culturels **200** équipements sportifs

16 salles de spectacle dont **2** scènes nationales
7 golfs **1** patinoire
8 cercles nautiques **1** terrain de baseball

Transports
17 gares RER D **1** ligne de tramway
2 autoroutes (A6 / A5) **3** lignes de BHNS (bus à haut niveau de services)

138 000 logements (16 000 livrés entre 2020 et 2025) **5** centres commerciaux

Sources : Grand Paris Sud Seine Essonne Sénart ; EPA Sénart ; L'Institut Paris Region

pictogrammes © 123rf / lemyer, © L'INSTITUT PARIS REGION, 2019



GRAND PARIS SUD SEINE-ESSONNE-SÉNART

TERRITOIRE D'INDUSTRIE

Un pôle économique à fort potentiel de développement

- pôle d'attractivité régional
- pôle d'attractivité régional en projet
- pôle industriel majeur
- principaux sites d'activité économique
- zone portuaire
- établissement d'enseignement supérieur et de recherche

Un territoire bien connecté

- à l'international**
- aéroport international Paris-Orly
 - gare Massy TGV
- à l'échelle régionale**
- la Francilienne
 - réseau routier principal et secondaire
 - réseau ferré, RER, gare
 - Grand Paris Express et gare, en projet
- à l'échelle du territoire**
- ligne de bus à haut niveau de services (BHNS)
 - BHNS, en projet
 - Tram T12, en projet
 - aéroport de Paris Villaroche

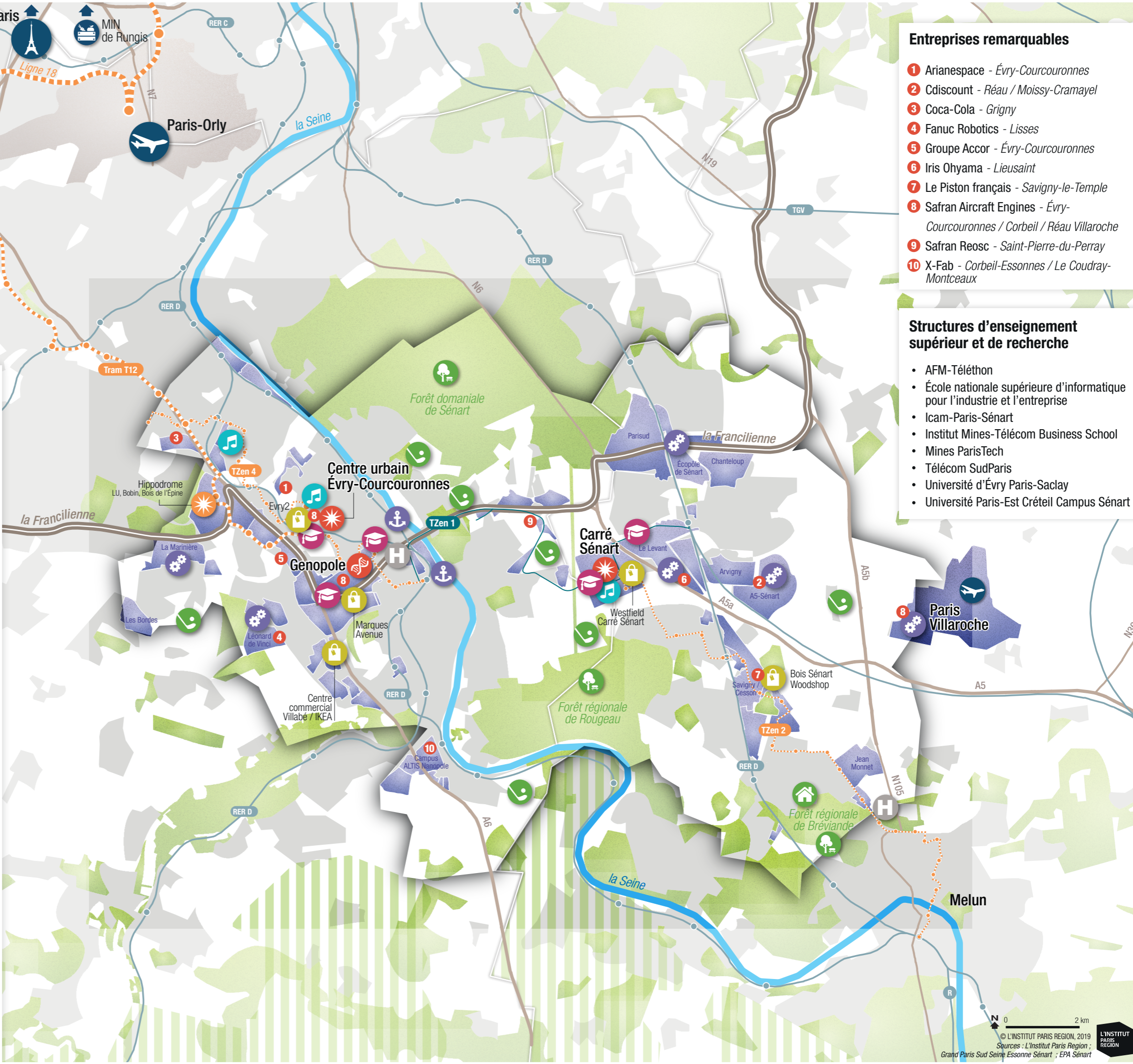
Un cadre de vie d'exception

- équipements culturels et de loisirs**
- scène nationale
 - centre commercial et de loisirs
 - forêt
 - maison de l'environnement
 - golf
- équipements publics**
- centre hospitalier

Occupation du sol

- espace urbanisé
- espace boisé
- espace agricole
- parc naturel régional
- hydrographie principale
- limite départementale

NB : seuls les principaux sites et équipements du territoire figurent sur cette carte. En dehors de ce périmètre, seul le niveau suprarégional ou à forte attractivité touristique est représenté.



Entreprises remarquables

- 1 Arianespace - Évry-Courcouronnes
- 2 Cdiscount - Réau / Moissy-Cramayel
- 3 Coca-Cola - Grigny
- 4 Fanuc Robotics - Lisses
- 5 Groupe Accor - Évry-Courcouronnes
- 6 Iris Ohyama - Lieusaint
- 7 Le Piston français - Savigny-le-Temple
- 8 Safran Aircraft Engines - Évry-Courcouronnes / Corbeil / Réau Villaroche
- 9 Safran Reosc - Saint-Pierre-du-Perray
- 10 X-Fab - Corbeil-Essonnes / Le Coudray-Montceaux

Structures d'enseignement supérieur et de recherche

- AFM-Téléthon
- École nationale supérieure d'informatique pour l'industrie et l'entreprise
- Icam-Paris-Sénart
- Institut Mines-Télécom Business School
- Mines ParisTech
- Télécom SudParis
- Université d'Évry Paris-Saclay
- Université Paris-Est Créteil Campus Sénart